



# **FITXES D'ACTIVITATS**

**Temporada 2022**

---

**Pla de distribució d'usos i serveis de  
temporada de les platges**

**Vigència  
2022 - 2026**

---

## Platges

**Sant Pol de Mar**
**Any 2022**
**Platja o paratge** on es volen portar a terme les activitats i ocupacions que es relacionen

**08235RBL Platja de les Roques Blanques**

Longitud	Superfície	Classificació	Cal informe ambiental	Ordre Geogràfic
368,00 ml	13.265,00 m <sup>2</sup>	<b>Urbana</b>	No	1

**Descripció i Observacions**

Platja urbana.

**Calendaris**

	Data d'inici	Data d'acabament
amb caràcter general .....	01/04/2022	30/09/2022
de salvament i vigilància (*) .....	23/06/2022	11/09/2022
d'abalisament de la platja (*) .....	01/04/2022	30/09/2022

\* Si no informeu les dates de salvament i vigilància i/o d'abalisament de la platja es considerarà que no existeixen aquests serveis a la platja.

**Pesca**

	Hora d'inici	Hora d'acabament	Prohibit pescar
Horari de pesca .....	22:00	6:00	<input type="checkbox"/>

**Georeferència (ETRS89)**

Coordenada (X)	466397
Coordenada (Y)	4604518

**Riscos existents a la platja**

- Risc de regressió de la platja  
 Risc geològic  
 Risc Hidrològic

**Platja o paratge** on es volen portar a terme les activitats i ocupacions que es relacionen

**08235MUR Platja de la Murtra**

Longitud	Superfície	Classificació	Cal informe ambiental	Ordre Geogràfic
1.100,00 ml	23.000,00 m <sup>2</sup>	<b>Natural</b>	Si	2

**Descripció i Observacions**

Platja natural.

**Calendaris**

	Data d'inici	Data d'acabament
amb caràcter general .....	01/04/2022	30/09/2022
de salvament i vigilància (*) .....	23/06/2022	11/09/2022
d'abalisament de la platja (*) .....	01/04/2022	30/09/2022

\* Si no informeu les dates de salvament i vigilància i/o d'abalisament de la platja es considerarà que no existeixen aquests serveis a la platja.

**Pesca**

	Hora d'inici	Hora d'acabament	Prohibit pescar
Horari de pesca .....	22:00	6:00	<input type="checkbox"/>

**Georeferència (ETRS89)**

Coordenada (X)	467103
Coordenada (Y)	4604841

**Riscos existents a la platja**

- Risc de regressió de la platja  
 Risc geològic  
 Risc Hidrològic

## Platges

**Sant Pol de Mar**
**Any 2022**
**Platja o paratge** on es volen portar a terme les activitats i ocupacions que es relacionen

**08235CVG Platja de Can Villar**

Longitud	Superfície	Classificació	Cal informe ambiental	Ordre Geogràfic
715,00 ml	24.400,00 m <sup>2</sup>	<b>Urbana</b>	No	3

**Descripció i Observacions**

Platja pròxima al nucli urbà.

**Calendaris**

	Data d'inici	Data d'acabament
amb caràcter general .....	01/04/2022	30/09/2022
de salvament i vigilància (*) .....	23/06/2022	11/09/2022
d'abalisament de la platja (*) .....	01/04/2022	30/09/2022

\* Si no informeu les dates de salvament i vigilància i/o d'abalisament de la platja es considerarà que no existeixen aquests serveis a la platja.

**Pesca**

	Hora d'inici	Hora d'acabament	Prohibit pescar
Horari de pesca .....	22:00	6:00	<input type="checkbox"/>

**Georeferència (ETRS89)**

Coordenada (X)	467959
Coordenada (Y)	4605222

**Riscos existents a la platja**

- Risc de regressió de la platja
- Risc geològic
- Risc Hidrològic

**Platja o paratge** on es volen portar a terme les activitats i ocupacions que es relacionen

**08235SPO Platja de Sant Pol**

Longitud	Superfície	Classificació	Cal informe ambiental	Ordre Geogràfic
285,00 ml	4.275,00 m <sup>2</sup>	<b>Urbana</b>	No	4

**Descripció i Observacions**

Platja urbana davant de l'escullera de protecció de la línia ferroviària.

**Calendaris**

	Data d'inici	Data d'acabament
amb caràcter general .....	01/04/2022	30/09/2022
de salvament i vigilància (*) .....	23/06/2022	11/09/2022
d'abalisament de la platja (*) .....	01/04/2022	30/09/2022

\* Si no informeu les dates de salvament i vigilància i/o d'abalisament de la platja es considerarà que no existeixen aquests serveis a la platja.

**Pesca**

	Hora d'inici	Hora d'acabament	Prohibit pescar
Horari de pesca .....	22:00	6:00	<input type="checkbox"/>

**Georeferència (ETRS89)**

Coordenada (X)	468440
Coordenada (Y)	4605425

**Riscos existents a la platja**

- Risc de regressió de la platja
- Risc geològic
- Risc Hidrològic

## Platges

**Sant Pol de Mar**

**Any 2022**

**Platja o paratge** on es volen portar a terme les activitats i ocupacions que es relacionen

### 08235PES Platja de les Barques

Longitud	Superfície	Classificació	Cal informe ambiental	Ordre Geogràfic
347,00 ml	17.350,00 m <sup>2</sup>	<b>Urbana</b>	No	5

#### Descripció i Observacions

A resguard de llevant per l'espigó, s'utilitza per avarar les barques de pesca i forma part del paisatge tradicional de Sant Pol de Mar.

#### Calendaris

	Data d'inici	Data d'acabament
amb caràcter general .....	01/04/2022	30/09/2022
de salvament i vigilància (*) .....	23/06/2022	11/09/2022
d'abalisament de la platja (*) .....	01/04/2022	30/09/2022

\* Si no informeu les dates de salvament i vigilància i/o d'abalisament de la platja es considerarà que no existeixen aquests serveis a la platja.

#### Pesca

	Hora d'inici	Hora d'acabament	Prohibit pescar
Horari de pesca .....	22:00	6:00	<input type="checkbox"/>

#### Georeferència (ETRS89)

Coordenada (X)	468766
Coordenada (Y)	4605561

#### Riscos existents a la platja

- Risc de regressió de la platja
- Risc geològic
- Risc Hidrològic

**Platja o paratge** on es volen portar a terme les activitats i ocupacions que es relacionen

### 08235ESC Platja de les Escaletes

Longitud	Superfície	Classificació	Cal informe ambiental	Ordre Geogràfic
225,00 ml	2.250,00 m <sup>2</sup>	<b>Urbana</b>	No	6

#### Descripció i Observacions

Platja d'escassa dimensió situada sota el mur del passeig de l'Avinguda del Doctor Furest.

#### Calendaris

	Data d'inici	Data d'acabament
amb caràcter general .....	01/04/2022	30/09/2022
de salvament i vigilància (*) .....	23/06/2022	11/09/2022
d'abalisament de la platja (*) .....	01/04/2022	30/09/2022

\* Si no informeu les dates de salvament i vigilància i/o d'abalisament de la platja es considerarà que no existeixen aquests serveis a la platja.

#### Pesca

	Hora d'inici	Hora d'acabament	Prohibit pescar
Horari de pesca .....	22:00	6:00	<input type="checkbox"/>

#### Georeferència (ETRS89)

Coordenada (X)	468905
Coordenada (Y)	4605602

#### Riscos existents a la platja

- Risc de regressió de la platja
- Risc geològic
- Risc Hidrològic



## Platges

**Sant Pol de Mar**

**Any 2022**

**Platja o paratge** on es volen portar a terme les activitats i ocupacions que es relacionen

### 08235PLA La Platjola

Longitud	Superfície	Classificació	Cal informe ambiental	Ordre Geogràfic
114,00 ml	3.990,00 m <sup>2</sup>	<b>Urbana</b>	No	7

#### Descripció i Observacions

Petita caleta tocant a la platja del Morer.

#### Calendaris

	Data d'inici	Data d'acabament
amb caràcter general .....	01/04/2022	30/09/2022
de salvament i vigilància (*) .....	23/06/2022	11/09/2022
d'abalisament de la platja (*) .....	01/04/2022	30/09/2022

\* Si no informeu les dates de salvament i vigilància i/o d'abalisament de la platja es considerarà que no existeixen aquests serveis a la platja.

#### Pesca

	Hora d'inici	Hora d'acabament	Prohibit pescar
Horari de pesca .....	22:00	6:00	<input type="checkbox"/>

#### Georeferència (ETRS89)

Coordenada (X)	469073
Coordenada (Y)	4605726

#### Riscos existents a la platja

- Risc de regressió de la platja
- Risc geològic
- Risc Hidrològic

**Platja o paratge** on es volen portar a terme les activitats i ocupacions que es relacionen

### 08235MOR Platja del Morer

Longitud	Superfície	Classificació	Cal informe ambiental	Ordre Geogràfic
270,00 ml	13.500,00 m <sup>2</sup>	<b>Urbana</b>	No	8

#### Descripció i Observacions

Platja propera al nucli urbà i accessible des de les urbanitzacions de ponent.

#### Calendaris

	Data d'inici	Data d'acabament
amb caràcter general .....	01/04/2022	30/09/2022
de salvament i vigilància (*) .....	23/06/2022	11/09/2022
d'abalisament de la platja (*) .....	01/04/2022	30/09/2022

\* Si no informeu les dates de salvament i vigilància i/o d'abalisament de la platja es considerarà que no existeixen aquests serveis a la platja.

#### Pesca

	Hora d'inici	Hora d'acabament	Prohibit pescar
Horari de pesca .....	22:00	6:00	<input type="checkbox"/>

#### Georeferència (ETRS89)

Coordenada (X)	469184
Coordenada (Y)	4605830

#### Riscos existents a la platja

- Risc de regressió de la platja
- Risc geològic
- Risc Hidrològic

## Platges

**Sant Pol de Mar**
**Any 2022**
**Platja o paratge** on es volen portar a terme les activitats i ocupacions que es relacionen

**08235RGR Platja de la Roca Grossa**

Longitud	Superfície	Classificació	Cal informe ambiental	Ordre Geogràfic
275,00 ml	5.100,00 m <sup>2</sup>	<b>Natural</b>	No	9

**Descripció i Observacions**

Platja no urbana. Platja rocallosa que limita a llevant amb el municipi de Calella. Es prohibeix la pesca a la zona més propera a les roques per tal de protegir la zona de descans del corb marí (entre les fites M23-71 i M23-73).

**Calendaris**

	Data d'inici	Data d'acabament
amb caràcter general .....	01/04/2022	30/09/2022
de salvament i vigilància (*) .....	23/06/2022	11/09/2022
d'abalisament de la platja (*) .....	01/04/2022	30/09/2022

\* Si no informeu les dates de salvament i vigilància i/o d'abalisament de la platja es considerarà que no existeixen aquests serveis a la platja.

**Georeferència (ETRS89)**

Coordenada (X)	469667
Coordenada (Y)	4605959

**Riscos existents a la platja**

- Risc de regressió de la platja
- Risc geològic
- Risc Hidrològic

**Pesca**

	Hora d'inici	Hora d'acabament	Prohibit pescar
Horari de pesca .....	22:00	6:00	<input type="checkbox"/>

**Fitxes d'activitats****Sant Pol de Mar****Any 2022**

Platja o paratge on es volen portar a terme les activitats i ocupacions que es relacionen

**08235RBL Platja de les Roques Blanques****Urbana****Dades de lactivitat que s'hi vol fer i de l'espai que es vol ocupar**

Codi d'activitat	Activitat	Inici temporada	Fi temporada
<b>AB - 1</b>	<b>Abalisament</b>	01-04-2022	30-09-2022
Superfície total	<b>0,00</b> m <sup>2</sup>	<input type="checkbox"/> Amb explotació comercial	A Fites B M23-1 M23-8
<input type="checkbox"/> Ocupa DPMT	m <sup>2</sup>	X Georeferència (ETRS89)	Y 466337,0 4604280,0
<input type="checkbox"/> Ocupa ZSP	m <sup>2</sup>	Descripció / Observacions	
<input type="checkbox"/> Té ubicació alternativa	<input type="checkbox"/> Zona Portuària	<p>El fondeig de les boies garantirà que no es pugui alterar la posició de la boia, ni despendre el fons, ni serà susceptible de provocar danys als banyistes, seguint les normes tècniques sobre obres i instal·lacions d'ajuda a la navegació de la MOPT de 1986.</p> <p>Una vegada acabada la temporada, en absència de fanerògames marines, es retiraran del fons marí tots els elements que hagin servit per al fondeig, de manera que es reposi el fons marí al seu estat anterior.</p> <p>El servei d'instal·lació i manteniment de l'abalisament el realitzarà l'empresa B-MAR SERVEIS COSTERS INTEGRATS, S.L. Per tal de definir els procediments per a la instal·lació dels morts de fondeig es tindrà com a referent el Protocol de bones practiques de fondeig i ancoratge al litoral català, redactat per La Direcció General de Pesca i Afers Marítims (DGPAM), la Direcció General de Polítiques Ambientals (DGPA) i la Direcció General d'Ordenació del Territori i Urbanisme (DGOTU).</p>	

Codi d'activitat	Activitat	Inici temporada	Fi temporada
<b>DU - 1</b>	<b>Dutxes</b>	01-04-2022	30-09-2022
Superfície total	<b>1,00</b> m <sup>2</sup>	<input type="checkbox"/> Amb explotació comercial	A Fites B M23-1 M23-2
<input checked="" type="checkbox"/> Ocupa DPMT	<b>1,00</b> m <sup>2</sup>	X Georeferència (ETRS89)	Y 466299,0 4604465,0
<input type="checkbox"/> Ocupa ZSP	m <sup>2</sup>	Descripció / Observacions	
<input type="checkbox"/> Té ubicació alternativa	<input type="checkbox"/> Zona Portuària		
<b>1 Instal·lacions</b>		Unitats	Superfície m <sup>2</sup>
Dutxes		1	1,00
		Inici	Finalització
		01-04-22	30-09-22

Codi d'activitat	Activitat	Inici temporada	Fi temporada
<b>PS - 1</b>	<b>Papereres</b>	01-04-2022	30-09-2022
Superfície total	<b>5,00</b> m <sup>2</sup>	<input type="checkbox"/> Amb explotació comercial	A Fites B M23-1 M23-9
<input checked="" type="checkbox"/> Ocupa DPMT	<b>5,00</b> m <sup>2</sup>	X Georeferència (ETRS89)	Y 466464,0 4604519,0
<input type="checkbox"/> Ocupa ZSP	m <sup>2</sup>	Descripció / Observacions	
<input type="checkbox"/> Té ubicació alternativa	<input type="checkbox"/> Zona Portuària	<p>Les papereres es situaran aproximadament cada 30 m</p>	
<b>1 Instal·lacions</b>		Unitats	Superfície m <sup>2</sup>
Papereres		10	5,00
		Inici	Finalització
		01-04-22	30-09-22



## Fitxes d'activitats

**Sant Pol de Mar****Any 2022**

Platja o paratge on es volen portar a terme les activitats i ocupacions que es relacionen

**08235MUR Platja de la Murtra****Natural****Dades de lactivitat que s'hi vol fer i de l'espai que es vol ocupar**

Codi d'activitat	Activitat	Inici temporada	Fi temporada
<b>AB - 2</b>	<b>Abalisament</b>	01-04-2022	30-09-2022
Superfície total	<b>0,00</b> m <sup>2</sup>	<input type="checkbox"/> Amb explotació comercial	A Fites B M23-8 M23-24
<input type="checkbox"/> Ocupa DPMT	m <sup>2</sup>	X Georeferència (ETRS89)	Y 466706,0 4604460,0
<input type="checkbox"/> Ocupa ZSP	m <sup>2</sup>	Descripció / Observacions	
<input type="checkbox"/> Té ubicació alternativa	<input type="checkbox"/> Zona Portuària	<p>El fondeig de les boies garantirà que no es pugui alterar la posició de la boia, ni despendre el fons, ni serà susceptible de provocar danys als banyistes, seguint les normes tècniques sobre obres i instal·lacions d'ajuda a la navegació de la MOPT de 1986.</p> <p>Una vegada acabada la temporada, en absència de fanerògames marines, es retiraran del fons marí tots els elements que hagin servit per al fondeig, de manera que es reposi el fons marí al seu estat anterior.</p> <p>El servei d'instal·lació i manteniment de l'abalisament el realitzarà l'empresa B-MAR SERVEIS COSTERS INTEGRATS, S.L.. Per tal de definir els procediments per a la instal·lació dels morts de fondeig es tindrà com a referent el Protocol de bones practiques de fondeig i ancoratge al litoral català, redactat per La Direcció General de Pesca i Afers Marítims (DGPAM), la Direcció General de Polítiques Ambientals (DGPA) i la Direcció General d'Ordenació del Territori i Urbanisme (DGOTU).</p>	

Codi d'activitat	Activitat	Inici temporada	Fi temporada
<b>DU - 2</b>	<b>Dutxes</b>	01-04-2022	30-09-2022
Superfície total	<b>1,00</b> m <sup>2</sup>	<input type="checkbox"/> Amb explotació comercial	A Fites B M23-12 M23-13
<input checked="" type="checkbox"/> Ocupa DPMT	<b>1,00</b> m <sup>2</sup>	X Georeferència (ETRS89)	Y 466896,0 4604766,0
<input type="checkbox"/> Ocupa ZSP	m <sup>2</sup>	Descripció / Observacions	
<input type="checkbox"/> Té ubicació alternativa	<input type="checkbox"/> Zona Portuària		
<b>1 Instal·lacions</b>		Unitats	Superfície m <sup>2</sup>
Dutxes		1	1,00
		Inici	Finalització
		01-04-22	30-09-22

Codi d'activitat	Activitat	Inici temporada	Fi temporada
<b>GA - 2</b>	<b>Gandules</b>	01-05-2022	30-09-2022
Superfície total	<b>60,00</b> m <sup>2</sup>	<input checked="" type="checkbox"/> Amb explotació comercial	A Fites B M23-12 M23-13
<input checked="" type="checkbox"/> Ocupa DPMT	<b>60,00</b> m <sup>2</sup>	X Georeferència (ETRS89)	Y 466896,0 4604755,0
<input type="checkbox"/> Ocupa ZSP	m <sup>2</sup>	Descripció / Observacions	
<input type="checkbox"/> Té ubicació alternativa	<input type="checkbox"/> Zona Portuària		
<b>1 Instal·lacions</b>		Unitats	Superfície m <sup>2</sup>
Gandules		20	60,00
		Inici	Finalització
		01-05-22	30-09-22

## Fitxes d'activitats

**Sant Pol de Mar**

**Any 2022**

**Platja o paratge** on es volen portar a terme les activitats i ocupacions que es relacionen

**08235MUR Platja de la Murtra**

**Natural**

**Dades de l'activitat que s'hi vol fer i de l'espai que es vol ocupar**

Codi d'activitat	Activitat	Inici temporada	Fi temporada
<b>GU - 2</b>	<b>Guingueta (restauració)</b>	01-05-2022	30-09-2022
Superfície total	<b>71,40</b> m <sup>2</sup>	<input checked="" type="checkbox"/> Amb explotació comercial	A Fites B M23-12 M23-13
<input checked="" type="checkbox"/> Ocupa DPMT	71,40 m <sup>2</sup>	<input type="checkbox"/> Té ubicació alternativa	<input type="checkbox"/> Zona Portuària
<input type="checkbox"/> Ocupa ZSP	m <sup>2</sup>	Descripció / Observacions	
El muntatge de la guingueta s'iniciarà 1 setmana abans de l'inici de l'activitat. L'aforament màxim de la terrassa és de 50 cadires i 12 taules			
<b>3 Instal·lacions</b>		Unitats	Superfície m <sup>2</sup>
Bar		1	20,00
Terrassa (amb paviment de fusta)		1	50,00
Lavabos químics (d'ús públic i gratuït, no computa pel cànon)		1	1,40
		Inici	Finalització
		01-05-22	30-09-22
		01-05-22	30-09-22
		01-05-22	30-09-22

Codi d'activitat	Activitat	Inici temporada	Fi temporada
<b>PS - 2</b>	<b>Papereres</b>	01-04-2022	30-09-2022
Superfície total	<b>15,00</b> m <sup>2</sup>	<input type="checkbox"/> Amb explotació comercial	A Fites B M23-9 M23-25
<input checked="" type="checkbox"/> Ocupa DPMT	15,00 m <sup>2</sup>	<input type="checkbox"/> Té ubicació alternativa	<input type="checkbox"/> Zona Portuària
<input type="checkbox"/> Ocupa ZSP	m <sup>2</sup>	Descripció / Observacions	
Les papereres es situaran aproximadament cada 30 m.			
<b>1 Instal·lacions</b>		Unitats	Superfície m <sup>2</sup>
Papereres		30	15,00
		Inici	Finalització
		01-04-22	30-09-22

Codi d'activitat	Activitat	Inici temporada	Fi temporada
<b>TN - 2</b>	<b>Tendals</b>	01-05-2022	30-09-2022
Superfície total	<b>15,00</b> m <sup>2</sup>	<input checked="" type="checkbox"/> Amb explotació comercial	A Fites B M23-12 M23-13
<input checked="" type="checkbox"/> Ocupa DPMT	15,00 m <sup>2</sup>	<input type="checkbox"/> Té ubicació alternativa	<input type="checkbox"/> Zona Portuària
<input type="checkbox"/> Ocupa ZSP	m <sup>2</sup>	Descripció / Observacions	
<b>1 Instal·lacions</b>		Unitats	Superfície m <sup>2</sup>
Para-sols		10	15,00
		Inici	Finalització
		01-05-22	30-09-22

## Fitxes d'activitats

**Sant Pol de Mar**

**Any 2022**

**Platja o paratge** on es volen portar a terme les activitats i ocupacions que es relacionen

**08235CVG Platja de Can Villar**

**Urbana**

**Dades de lactivitat que s'hi vol fer i de l'espai que es vol ocupar**

Codi d'activitat	Activitat	Inici temporada	Fi temporada						
<b>AB - 3</b>	<b>Abalisament</b>	01-04-2022	30-09-2022						
Superfície total	<b>0,00</b> m <sup>2</sup>	<input type="checkbox"/> Amb explotació comercial	<table border="1"> <tr> <td>A</td> <td>Fites</td> <td>B</td> </tr> <tr> <td>M23-24</td> <td>M23-36</td> <td></td> </tr> </table>	A	Fites	B	M23-24	M23-36	
A	Fites	B							
M23-24	M23-36								
<input type="checkbox"/> Ocupa DPMT	_____ m <sup>2</sup>	X	Georeferència (ETRS89) Y						
<input type="checkbox"/> Ocupa ZSP	_____ m <sup>2</sup>		467745,0 4604911,0						
<input type="checkbox"/> Té ubicació alternativa	<input type="checkbox"/> Zona Portuària	Descripció / Observacions El fondeig de les boies garantirà que no es pugui alterar la posició de la boia, ni despendre el fons, ni serà susceptible de provocar danys als banyistes, seguint les normes tècniques sobre obres i instal·lacions d'ajuda a la navegació de la MOPT de 1986. Una vegada acabada la temporada, en absència de fanerògames marines, es retiraran del fons marí tots els elements que hagin servit per al fondeig, de manera que es reposi el fons marí al seu estat anterior. El servei d'instal·lació i manteniment de l'abalisament el realitzarà l'empresa B-MAR SERVEIS COSTERS INTEGRATS, S.L.. Per tal de definir els procediment per a la instal·lació dels morts de fondeig es tindrà com a referent el Protocol de bones practiques de fondeig i ancoratge al litoral català, redactat per La Direcció General de Pesca i Afers Marítims (DGPAM), la Direcció General de Polítiques Ambientals (DGPA) i la Direcció General d'Ordenació del Territori i Urbanisme (DGOTU).							

Codi d'activitat	Activitat	Inici temporada	Fi temporada						
<b>CE - 1</b>	<b>Camp d'esports</b>	01-04-2022	30-09-2022						
Superfície total	<b>128,00</b> m <sup>2</sup>	<input type="checkbox"/> Amb explotació comercial	<table border="1"> <tr> <td>A</td> <td>Fites</td> <td>B</td> </tr> <tr> <td>M23-33</td> <td>M23-33</td> <td></td> </tr> </table>	A	Fites	B	M23-33	M23-33	
A	Fites	B							
M23-33	M23-33								
<input checked="" type="checkbox"/> Ocupa DPMT	_____ m <sup>2</sup>	X	Georeferència (ETRS89) Y						
<input type="checkbox"/> Ocupa ZSP	_____ m <sup>2</sup>		468242,0 4605292,0						
<input type="checkbox"/> Té ubicació alternativa	<input type="checkbox"/> Zona Portuària	Descripció / Observacions <b>Camp de 16 per 8 metres</b>							
<b>1 Instal·lacions</b>		Unitats	Superfície m <sup>2</sup>						
Pals de volei		2	128,00						
		Inici	Finalització						
		01-04-22	30-09-22						

Codi d'activitat	Activitat	Inici temporada	Fi temporada						
<b>CE - 2</b>	<b>Camp d'esports</b>	01-04-2022	30-09-2022						
Superfície total	<b>250,00</b> m <sup>2</sup>	<input type="checkbox"/> Amb explotació comercial	<table border="1"> <tr> <td>A</td> <td>Fites</td> <td>B</td> </tr> <tr> <td>M23-35</td> <td>M23-36</td> <td></td> </tr> </table>	A	Fites	B	M23-35	M23-36	
A	Fites	B							
M23-35	M23-36								
<input checked="" type="checkbox"/> Ocupa DPMT	<b>250,00</b> m <sup>2</sup>	X	Georeferència (ETRS89) Y						
<input type="checkbox"/> Ocupa ZSP	_____ m <sup>2</sup>		468271,0 4605311,0						
<input type="checkbox"/> Té ubicació alternativa	<input type="checkbox"/> Zona Portuària	Descripció / Observacions <b>Camp de futbol platja de 25 per 10 metres</b>							
<b>1 Instal·lacions</b>		Unitats	Superfície m <sup>2</sup>						
Porteries de futbol		2	250,00						
		Inici	Finalització						
		01-04-22	30-09-22						

## Fitxes d'activitats

**Sant Pol de Mar**

**Any 2022**

**Platja o paratge** on es volen portar a terme les activitats i ocupacions que es relacionen

**08235CVG Platja de Can Villar**

**Urbana**

**Dades de lactivitat que s'hi vol fer i de l'espai que es vol ocupar**

Codi d'activitat	Activitat	Inici temporada	Fi temporada						
<b>CS - 1</b>	<b>Caseta de salvament</b>	23-06-2022	11-09-2022						
Superfície total	<b>15,00 m<sup>2</sup></b>	<input type="checkbox"/> Amb explotació comercial	<table border="1"> <tr> <td>A</td> <td>Fites</td> <td>B</td> </tr> <tr> <td>M23-35</td> <td></td> <td>M23-36</td> </tr> </table>	A	Fites	B	M23-35		M23-36
A	Fites	B							
M23-35		M23-36							
<input checked="" type="checkbox"/> Ocupa DPMT	15,00 m <sup>2</sup>	<input checked="" type="checkbox"/> Georeferència (ETRS89)	Y						
<input type="checkbox"/> Ocupa ZSP	m <sup>2</sup>	468302,0	4605304,0						
<input type="checkbox"/> Té ubicació alternativa <input type="checkbox"/> Zona Portuària <b>1 Instal·lacions</b> Mòdul de salvament de reforç									
		Unitats	Superfície m <sup>2</sup>						
		1	15,00						
		Inici	Finalització						
		23-06-22	11-09-22						

Descripció / Observacions  
Torre de vigilància avançada. El servei de salvament i socorrisme s'iniciarà el dia 23 de juny i finalitzarà l'11 de setembre. L'horari del servei serà d'11 a 18 h.

Codi d'activitat	Activitat	Inici temporada	Fi temporada						
<b>DU - 3</b>	<b>Dutxes</b>	01-04-2022	30-09-2022						
Superfície total	<b>1,00 m<sup>2</sup></b>	<input type="checkbox"/> Amb explotació comercial	<table border="1"> <tr> <td>A</td> <td>Fites</td> <td>B</td> </tr> <tr> <td>M23-25</td> <td></td> <td>M23-25</td> </tr> </table>	A	Fites	B	M23-25		M23-25
A	Fites	B							
M23-25		M23-25							
<input checked="" type="checkbox"/> Ocupa DPMT	m <sup>2</sup>	<input checked="" type="checkbox"/> Georeferència (ETRS89)	Y						
<input type="checkbox"/> Ocupa ZSP	m <sup>2</sup>	467680,0	4605063,0						
<input type="checkbox"/> Té ubicació alternativa <input type="checkbox"/> Zona Portuària <b>1 Instal·lacions</b> Dutxes									
		Unitats	Superfície m <sup>2</sup>						
		1	1,00						
		Inici	Finalització						
		01-04-22	30-09-22						

Descripció / Observacions

Codi d'activitat	Activitat	Inici temporada	Fi temporada						
<b>DU - 4</b>	<b>Dutxes</b>	01-04-2022	30-09-2022						
Superfície total	<b>1,00 m<sup>2</sup></b>	<input type="checkbox"/> Amb explotació comercial	<table border="1"> <tr> <td>A</td> <td>Fites</td> <td>B</td> </tr> <tr> <td>M23-30</td> <td></td> <td>M23-31</td> </tr> </table>	A	Fites	B	M23-30		M23-31
A	Fites	B							
M23-30		M23-31							
<input checked="" type="checkbox"/> Ocupa DPMT	1,00 m <sup>2</sup>	<input checked="" type="checkbox"/> Georeferència (ETRS89)	Y						
<input type="checkbox"/> Ocupa ZSP	m <sup>2</sup>	468034,0	4605226,0						
<input type="checkbox"/> Té ubicació alternativa <input type="checkbox"/> Zona Portuària <b>1 Instal·lacions</b> Dutxes									
		Unitats	Superfície m <sup>2</sup>						
		1	1,00						
		Inici	Finalització						
		01-04-22	30-09-22						

Descripció / Observacions

Codi d'activitat	Activitat	Inici temporada	Fi temporada						
<b>DU - 5</b>	<b>Dutxes</b>	01-04-2022	30-09-2022						
Superfície total	<b>1,00 m<sup>2</sup></b>	<input type="checkbox"/> Amb explotació comercial	<table border="1"> <tr> <td>A</td> <td>Fites</td> <td>B</td> </tr> <tr> <td>M23-34</td> <td></td> <td>M23-35</td> </tr> </table>	A	Fites	B	M23-34		M23-35
A	Fites	B							
M23-34		M23-35							
<input checked="" type="checkbox"/> Ocupa DPMT	1,00 m <sup>2</sup>	<input checked="" type="checkbox"/> Georeferència (ETRS89)	Y						
<input type="checkbox"/> Ocupa ZSP	m <sup>2</sup>	468222,0	4605287,0						
<input type="checkbox"/> Té ubicació alternativa <input type="checkbox"/> Zona Portuària <b>1 Instal·lacions</b> Dutxes									
		Unitats	Superfície m <sup>2</sup>						
		1	1,00						
		Inici	Finalització						
		01-04-22	30-09-22						

Descripció / Observacions

## Fitxes d'activitats

**Sant Pol de Mar**

**Any 2022**

Platja o paratge on es volen portar a terme les activitats i ocupacions que es relacionen

**08235CVG Platja de Can Villar**

**Urbana**

Dades de l'activitat que s'hi vol fer i de l'espai que es vol ocupar

Codi d'activitat	Activitat	Inici temporada	Fi temporada
<b>DU - 6</b>	<b>Dutxes</b>	01-04-2022	30-09-2022
Superfície total	<b>2,00 m<sup>2</sup></b>	<input type="checkbox"/> Amb explotació comercial	A Fites B M23-36 M23-36
<input checked="" type="checkbox"/> Ocupa DPMT	2,00 m <sup>2</sup>	<input type="checkbox"/> Té ubicació alternativa	<input type="checkbox"/> Zona Portuària
<input type="checkbox"/> Ocupa ZSP	m <sup>2</sup>	Descripció / Observacions	
Dutxa adaptada			
<b>1 Instal·lacions</b>		Unitats	Superfície m <sup>2</sup>
Dutxes		1	2,00
		Inici	Finalització
		01-04-22	30-09-22

Codi d'activitat	Activitat	Inici temporada	Fi temporada
<b>EI - 1</b>	<b>Element informatiu</b>	01-04-2022	30-09-2022
Superfície total	<b>0,10 m<sup>2</sup></b>	<input type="checkbox"/> Amb explotació comercial	A Fites B M23-25 M23-26
<input checked="" type="checkbox"/> Ocupa DPMT	0,10 m <sup>2</sup>	<input type="checkbox"/> Té ubicació alternativa	<input type="checkbox"/> Zona Portuària
<input type="checkbox"/> Ocupa ZSP	m <sup>2</sup>	Descripció / Observacions	
<b>1 Instal·lacions</b>		Unitats	Superfície m <sup>2</sup>
Pal de bandera		1	0,10
		Inici	Finalització
		01-04-22	30-09-22

Codi d'activitat	Activitat	Inici temporada	Fi temporada
<b>EI - 2</b>	<b>Element informatiu</b>	01-04-2022	30-09-2022
Superfície total	<b>0,10 m<sup>2</sup></b>	<input type="checkbox"/> Amb explotació comercial	A Fites B M23-36 M23-36
<input checked="" type="checkbox"/> Ocupa DPMT	0,10 m <sup>2</sup>	<input type="checkbox"/> Té ubicació alternativa	<input type="checkbox"/> Zona Portuària
<input type="checkbox"/> Ocupa ZSP	m <sup>2</sup>	Descripció / Observacions	
<b>1 Instal·lacions</b>		Unitats	Superfície m <sup>2</sup>
Pal de bandera		1	0,10
		Inici	Finalització
		01-04-22	30-09-22

Codi d'activitat	Activitat	Inici temporada	Fi temporada
<b>GA - 4</b>	<b>Gandules</b>	01-05-2022	30-09-2022
Superfície total	<b>60,00 m<sup>2</sup></b>	<input checked="" type="checkbox"/> Amb explotació comercial	A Fites B M23-34 M23-34
<input checked="" type="checkbox"/> Ocupa DPMT	60,00 m <sup>2</sup>	<input type="checkbox"/> Té ubicació alternativa	<input type="checkbox"/> Zona Portuària
<input type="checkbox"/> Ocupa ZSP	m <sup>2</sup>	Descripció / Observacions	
<b>1 Instal·lacions</b>		Unitats	Superfície m <sup>2</sup>
Gandules		20	60,00
		Inici	Finalització
		01-05-22	30-09-22



## Fitxes d'activitats

**Sant Pol de Mar**

**Any 2022**

Platja o paratge on es volen portar a terme les activitats i ocupacions que es relacionen

**08235CVG Platja de Can Villar**

**Urbana**

Dades de l'activitat que s'hi vol fer i de l'espai que es vol ocupar

Codi d'activitat	Activitat	Inici temporada	Fi temporada
<b>GU - 4</b>	<b>Guingueta (restauració)</b>	01-05-2022	30-09-2022
Superfície total	<b>128,00 m<sup>2</sup></b>	<input checked="" type="checkbox"/> Amb explotació comercial	A Fites B M23-34 M23-34
<input checked="" type="checkbox"/> Ocupa DPMT	128,00 m <sup>2</sup>	X Georeferència (ETRS89)	Y 468209,0 4605278,0
<input type="checkbox"/> Ocupa ZSP	m <sup>2</sup>	Descripció / Observacions	
<input type="checkbox"/> Té ubicació alternativa	<input type="checkbox"/> Zona Portuària	El muntatge de la guingueta s'iniciarà 1 setmana abans de l'inici de l'activitat. L'aforament màxim de la terrassa és de 100 cadires i 25 taules.	
<b>4 Instal·lacions</b>		Unitats	Superfície m <sup>2</sup> Inici Finalització
Bar		1	20,00 01-05-22 30-09-22
Terrassa (amb paviment de fusta)		1	100,00 01-05-22 30-09-22
Lavabos químics (d'ús públic i gratuït, no computa pel cànon)		1	4,00 01-05-22 30-09-22
Magatzem		1	4,00 01-05-22 30-09-22

Codi d'activitat	Activitat	Inici temporada	Fi temporada
<b>PS - 3</b>	<b>Papereres</b>	01-04-2022	30-09-2022
Superfície total	<b>12,50 m<sup>2</sup></b>	<input type="checkbox"/> Amb explotació comercial	A Fites B M23-25 M23-39
<input checked="" type="checkbox"/> Ocupa DPMT	12,50 m <sup>2</sup>	X Georeferència (ETRS89)	Y 468090,0 4605224,0
<input type="checkbox"/> Ocupa ZSP	m <sup>2</sup>	Descripció / Observacions	
<input type="checkbox"/> Té ubicació alternativa	<input type="checkbox"/> Zona Portuària	Les papereres es situaran aproximadament cada 30 m	
<b>1 Instal·lacions</b>		Unitats	Superfície m <sup>2</sup> Inici Finalització
Papereres		25	12,50 01-04-22 30-09-22

Codi d'activitat	Activitat	Inici temporada	Fi temporada
<b>TN - 4</b>	<b>Tendals</b>	01-05-2022	30-09-2022
Superfície total	<b>15,00 m<sup>2</sup></b>	<input checked="" type="checkbox"/> Amb explotació comercial	A Fites B M23-34 M23-34
<input checked="" type="checkbox"/> Ocupa DPMT	15,00 m <sup>2</sup>	X Georeferència (ETRS89)	Y 468218,0 4605257,0
<input type="checkbox"/> Ocupa ZSP	m <sup>2</sup>	Descripció / Observacions	
<input type="checkbox"/> Té ubicació alternativa	<input type="checkbox"/> Zona Portuària		
<b>1 Instal·lacions</b>		Unitats	Superfície m <sup>2</sup> Inici Finalització
Para-sols		10	15,00 01-05-22 30-09-22

Codi d'activitat	Activitat	Inici temporada	Fi temporada
<b>TO - 1</b>	<b>Torre de vigilància</b>	23-06-2022	11-09-2022
Superfície total	<b>2,00 m<sup>2</sup></b>	<input type="checkbox"/> Amb explotació comercial	A Fites B M23-35 M23-36
<input checked="" type="checkbox"/> Ocupa DPMT	2,00 m <sup>2</sup>	X Georeferència (ETRS89)	Y 468273,0 4605302,0
<input type="checkbox"/> Ocupa ZSP	m <sup>2</sup>	Descripció / Observacions	
<input type="checkbox"/> Té ubicació alternativa	<input type="checkbox"/> Zona Portuària	El servei de salvament i socorrisme s'iniciarà el dia 23 de juny i finalitzarà l'11 de setembre. L'horari del servei serà d'11 a 18 h.	
<b>1 Instal·lacions</b>		Unitats	Superfície m <sup>2</sup> Inici Finalització
Torre de vigilància		1	2,00 23-06-22 11-09-22

## Fitxes d'activitats

**Sant Pol de Mar**

**Any 2022**

Platja o paratge on es volen portar a terme les activitats i ocupacions que es relacionen

**08235CVG Platja de Can Villar**

**Urbana**

Dades de l'activitat que s'hi vol fer i de l'espai que es vol ocupar

Platja o paratge on es volen portar a terme les activitats i ocupacions que es relacionen

**08235SPO Platja de Sant Pol**

**Urbana**

Dades de l'activitat que s'hi vol fer i de l'espai que es vol ocupar

Codi d'activitat	Activitat	Inici temporada	Fi temporada						
<b>AB - 4</b>	<b>Abalisament</b>	01-04-2022	30-09-2022						
Superfície total	<b>0,00</b> m <sup>2</sup>	<input type="checkbox"/> Amb explotació comercial	<table border="1"> <thead> <tr> <th>A</th> <th>Fites</th> <th>B</th> </tr> </thead> <tbody> <tr> <td>M23-36</td> <td>M23-43</td> <td></td> </tr> </tbody> </table>	A	Fites	B	M23-36	M23-43	
A	Fites	B							
M23-36	M23-43								
<input type="checkbox"/> Ocupa DPMT	m <sup>2</sup>	X	Georeferència (ETRS89) Y						
<input type="checkbox"/> Ocupa ZSP	m <sup>2</sup>		468440,0 4605213,0						
<input type="checkbox"/> Té ubicació alternativa <input type="checkbox"/> Zona Portuària									
Descripció / Observacions El fondeig de les boies garantirà que no es pugui alterar la posició de la boia, ni despendre el fons, ni serà susceptible de provocar danys als banyistes, seguint les normes tècniques sobre obres i instal·lacions d'ajuda a la navegació de la MOPT de 1986. Una vegada acabada la temporada, en absència de fanerògames marines, es retiraran del fons marí tots els elements que hagin servit per al fondeig, de manera que es reposi el fons marí al seu estat anterior. El servei d'instal·lació i manteniment de l'abalisament el realitzarà l'empresa B-MAR SERVEIS COSTERS INTEGRATS, S.L. Per tal de definir els procediments per a la instal·lació dels morts de fondeig es tindrà com a referent el Protocol de bones practiques de fondeig i ancoratge al litoral català, redactat per La Direcció General de Pesca i Afers Marítims (DGPAM), la Direcció General de Polítiques Ambientals (DGPA) i la Direcció General d'Ordenació del Territori i Urbanisme (DGOTU). En aquesta platja, per tal de millorar la seguretat dels banyistes, s'instal·la una línia de vida a la fita M23-39 i una altra a la M23-40.									

Codi d'activitat	Activitat	Inici temporada	Fi temporada										
<b>AN - 1</b>	<b>Altres ocupacions no comercials</b>	01-05-2022	30-09-2022										
Superfície total	<b>8,88</b> m <sup>2</sup>	<input type="checkbox"/> Amb explotació comercial	<table border="1"> <thead> <tr> <th>A</th> <th>Fites</th> <th>B</th> </tr> </thead> <tbody> <tr> <td>M23-39</td> <td>M23-39</td> <td></td> </tr> </tbody> </table>	A	Fites	B	M23-39	M23-39					
A	Fites	B											
M23-39	M23-39												
<input checked="" type="checkbox"/> Ocupa DPMT	8,88 m <sup>2</sup>	X	Georeferència (ETRS89) Y										
<input type="checkbox"/> Ocupa ZSP	m <sup>2</sup>		468381,0 4605383,0										
<input type="checkbox"/> Té ubicació alternativa <input type="checkbox"/> Zona Portuària													
Descripció / Observacions Vestidors adreçats als usuaris de la platja, sense explotació comercial. Amb aquesta instal·lació es recuperen les casetes dels banys tradicionals.													
<table border="1"> <thead> <tr> <th>1 Instal·lacions</th> <th>Unitats</th> <th>Superfície m<sup>2</sup></th> <th>Inici</th> <th>Finalització</th> </tr> </thead> <tbody> <tr> <td>Vestuaris</td> <td>4</td> <td>2,22</td> <td>01-05-22</td> <td>30-09-22</td> </tr> </tbody> </table>				1 Instal·lacions	Unitats	Superfície m <sup>2</sup>	Inici	Finalització	Vestuaris	4	2,22	01-05-22	30-09-22
1 Instal·lacions	Unitats	Superfície m <sup>2</sup>	Inici	Finalització									
Vestuaris	4	2,22	01-05-22	30-09-22									

Codi d'activitat	Activitat	Inici temporada	Fi temporada										
<b>AN - 2</b>	<b>Altres ocupacions no comercials</b>	01-04-2022	30-09-2022										
Superfície total	<b>0,00</b> m <sup>2</sup>	<input type="checkbox"/> Amb explotació comercial	<table border="1"> <thead> <tr> <th>A</th> <th>Fites</th> <th>B</th> </tr> </thead> <tbody> <tr> <td>M23-37</td> <td>M23-38</td> <td></td> </tr> </tbody> </table>	A	Fites	B	M23-37	M23-38					
A	Fites	B											
M23-37	M23-38												
<input type="checkbox"/> Ocupa DPMT	m <sup>2</sup>	X	Georeferència (ETRS89) Y										
<input type="checkbox"/> Ocupa ZSP	m <sup>2</sup>		468368,0 4605330,0										
<input type="checkbox"/> Té ubicació alternativa <input type="checkbox"/> Zona Portuària													
Descripció / Observacions Línia de vida per tal de millorar la seguretat dels banyistes													
<table border="1"> <thead> <tr> <th>1 Instal·lacions</th> <th>Unitats</th> <th>Superfície m<sup>2</sup></th> <th>Inici</th> <th>Finalització</th> </tr> </thead> <tbody> <tr> <td>Línia de vida</td> <td>1</td> <td>0,00</td> <td>01-04-22</td> <td>30-09-22</td> </tr> </tbody> </table>				1 Instal·lacions	Unitats	Superfície m <sup>2</sup>	Inici	Finalització	Línia de vida	1	0,00	01-04-22	30-09-22
1 Instal·lacions	Unitats	Superfície m <sup>2</sup>	Inici	Finalització									
Línia de vida	1	0,00	01-04-22	30-09-22									

## Fitxes d'activitats

**Sant Pol de Mar**

**Any 2022**

Platja o paratge on es volen portar a terme les activitats i ocupacions que es relacionen

**08235SPO Platja de Sant Pol**

**Urbana**

Dades de l'activitat que s'hi vol fer i de l'espai que es vol ocupar

Codi d'activitat	Activitat	Inici temporada	Fi temporada						
<b>AN - 3</b>	<b>Altres ocupacions no comercials</b>	01-04-2022	30-09-2022						
Superfície total	<b>0,00 m<sup>2</sup></b>	<input type="checkbox"/> Amb explotació comercial	<table border="1"> <tr> <td>A</td> <td>Fites</td> <td>B</td> </tr> <tr> <td>M23-40</td> <td></td> <td>M23-40</td> </tr> </table>	A	Fites	B	M23-40		M23-40
A	Fites	B							
M23-40		M23-40							
<input type="checkbox"/> Ocupa DPMT	m <sup>2</sup>	X	Georeferència (ETRS89) Y						
<input type="checkbox"/> Ocupa ZSP	m <sup>2</sup>		468428,0 4605389,0						
Descripció / Observacions									
Línia de vida per millorar la seguretat dels banyistes									
<input type="checkbox"/> Té ubicació alternativa	<input type="checkbox"/> Zona Portuària								
<b>1 Instal·lacions</b>		Unitats	Superfície m <sup>2</sup>						
Línia de vida		1	0,00						
		Inici	Finalització						
		01-04-22	30-09-22						

Codi d'activitat	Activitat	Inici temporada	Fi temporada						
<b>DU - 7</b>	<b>Dutxes</b>	01-04-2022	30-09-2022						
Superfície total	<b>1,50 m<sup>2</sup></b>	<input type="checkbox"/> Amb explotació comercial	<table border="1"> <tr> <td>A</td> <td>Fites</td> <td>B</td> </tr> <tr> <td>M23-39</td> <td></td> <td>M23-39</td> </tr> </table>	A	Fites	B	M23-39		M23-39
A	Fites	B							
M23-39		M23-39							
<input checked="" type="checkbox"/> Ocupa DPMT	1,50 m <sup>2</sup>	X	Georeferència (ETRS89) Y						
<input type="checkbox"/> Ocupa ZSP	m <sup>2</sup>		468342,0 4605360,0						
Descripció / Observacions									
Dutxa sobre base de peces de formigó desmuntables									
<input type="checkbox"/> Té ubicació alternativa	<input type="checkbox"/> Zona Portuària								
<b>1 Instal·lacions</b>		Unitats	Superfície m <sup>2</sup>						
Dutxes		1	1,50						
		Inici	Finalització						
		01-04-22	30-09-22						

Codi d'activitat	Activitat	Inici temporada	Fi temporada						
<b>EI - 3</b>	<b>Element informatiu</b>	01-04-2022	30-09-2022						
Superfície total	<b>0,10 m<sup>2</sup></b>	<input type="checkbox"/> Amb explotació comercial	<table border="1"> <tr> <td>A</td> <td>Fites</td> <td>B</td> </tr> <tr> <td>M23-41</td> <td></td> <td>M23-41</td> </tr> </table>	A	Fites	B	M23-41		M23-41
A	Fites	B							
M23-41		M23-41							
<input checked="" type="checkbox"/> Ocupa DPMT	0,10 m <sup>2</sup>	X	Georeferència (ETRS89) Y						
<input type="checkbox"/> Ocupa ZSP	m <sup>2</sup>		468455,0 4605423,0						
Descripció / Observacions									
<input type="checkbox"/> Té ubicació alternativa	<input type="checkbox"/> Zona Portuària								
<b>1 Instal·lacions</b>		Unitats	Superfície m <sup>2</sup>						
Pal de bandera		1	0,10						
		Inici	Finalització						
		01-04-22	30-09-22						

Codi d'activitat	Activitat	Inici temporada	Fi temporada						
<b>GA - 5</b>	<b>Gandules</b>	01-05-2022	30-09-2022						
Superfície total	<b>60,00 m<sup>2</sup></b>	<input checked="" type="checkbox"/> Amb explotació comercial	<table border="1"> <tr> <td>A</td> <td>Fites</td> <td>B</td> </tr> <tr> <td>M23-39</td> <td></td> <td>M23-39</td> </tr> </table>	A	Fites	B	M23-39		M23-39
A	Fites	B							
M23-39		M23-39							
<input checked="" type="checkbox"/> Ocupa DPMT	60,00 m <sup>2</sup>	X	Georeferència (ETRS89) Y						
<input type="checkbox"/> Ocupa ZSP	m <sup>2</sup>		468377,0 4605373,0						
Descripció / Observacions									
<input type="checkbox"/> Té ubicació alternativa	<input type="checkbox"/> Zona Portuària								
<b>1 Instal·lacions</b>		Unitats	Superfície m <sup>2</sup>						
Gandules		20	60,00						
		Inici	Finalització						
		01-05-22	30-09-22						

## Fitxes d'activitats

**Sant Pol de Mar**

**Any 2022**

**Platja o paratge** on es volen portar a terme les activitats i ocupacions que es relacionen

**08235SPO Platja de Sant Pol**

**Urbana**

**Dades de l'activitat que s'hi vol fer i de l'espai que es vol ocupar**

Codi d'activitat	Activitat	Inici temporada	Fi temporada
<b>GU - 5</b>	<b>Guingueta (restauració)</b>	01-05-2022	30-09-2022
Superfície total	<b>128,00 m<sup>2</sup></b>	<input checked="" type="checkbox"/> Amb explotació comercial	A Fites B M23-39 M23-39
<input checked="" type="checkbox"/> Ocupa DPMT	128,00 m <sup>2</sup>	X Georeferència (ETRS89)	Y 468377,0 4605373,0
<input type="checkbox"/> Ocupa ZSP	m <sup>2</sup>	Descripció / Observacions	
<input checked="" type="checkbox"/> Té ubicació alternativa	<input type="checkbox"/> Zona Portuària	El muntatge de la guingueta s'iniciarà 1 setmana abans de l'inici de l'activitat. L'aforament màxim de la terrassa és de 100 cadires i 25 taules.	
<b>4 Instal·lacions</b>		Unitats	Superfície m <sup>2</sup> Inici Finalització
Bar		1	20,00 01-05-22 30-09-22
Terrassa (amb paviment de fusta)		1	100,00 01-05-22 30-09-22
Lavabos químics (d'ús públic i gratuït, no computa pel cànon)		1	4,00 01-05-22 30-09-22
Magatzem		1	4,00 01-05-22 30-09-22

Codi d'activitat	Activitat	Inici temporada	Fi temporada
<b>PS - 4</b>	<b>Papereres</b>	01-04-2022	30-09-2022
Superfície total	<b>4,00 m<sup>2</sup></b>	<input type="checkbox"/> Amb explotació comercial	A Fites B M23-39 M23-43
<input checked="" type="checkbox"/> Ocupa DPMT	4,00 m <sup>2</sup>	X Georeferència (ETRS89)	Y 468399,0 4605389,0
<input type="checkbox"/> Ocupa ZSP	m <sup>2</sup>	Descripció / Observacions	
<input type="checkbox"/> Té ubicació alternativa	<input type="checkbox"/> Zona Portuària	Les papereres es situaran aproximadament cada 30 m	
<b>1 Instal·lacions</b>		Unitats	Superfície m <sup>2</sup> Inici Finalització
Papereres		8	4,00 01-04-22 30-09-22

Codi d'activitat	Activitat	Inici temporada	Fi temporada
<b>TN - 5</b>	<b>Tendals</b>	01-05-2022	30-09-2022
Superfície total	<b>15,00 m<sup>2</sup></b>	<input checked="" type="checkbox"/> Amb explotació comercial	A Fites B M23-39 M23-39
<input type="checkbox"/> Ocupa DPMT	15,00 m <sup>2</sup>	X Georeferència (ETRS89)	Y 468377,0 4605373,0
<input type="checkbox"/> Ocupa ZSP	m <sup>2</sup>	Descripció / Observacions	
<input type="checkbox"/> Té ubicació alternativa	<input type="checkbox"/> Zona Portuària		
<b>1 Instal·lacions</b>		Unitats	Superfície m <sup>2</sup> Inici Finalització
Para-sols		10	15,00 01-05-22 30-09-22

## Fitxes d'activitats

**Sant Pol de Mar**

**Any 2022**

**Platja o paratge** on es volen portar a terme les activitats i ocupacions que es relacionen

**08235PES Platja de les Barques**

**Urbana**

**Dades de lactivitat que s'hi vol fer i de l'espai que es vol ocupar**

Codi d'activitat	Activitat	Inici temporada	Fi temporada												
<b>AB - 5</b>	<b>Abalisament</b>	01-04-2022	30-09-2022												
Superfície total	<b>0,00</b> m <sup>2</sup>	<input type="checkbox"/> Amb explotació comercial	<table border="1"> <tr> <td>A</td> <td>Fites</td> <td>B</td> <td>X</td> <td>Georeferència (ETRS89)</td> <td>Y</td> </tr> <tr> <td>M23-43</td> <td>M23-51</td> <td></td> <td></td> <td>468641,0</td> <td>4605373,0</td> </tr> </table>	A	Fites	B	X	Georeferència (ETRS89)	Y	M23-43	M23-51			468641,0	4605373,0
A	Fites	B	X	Georeferència (ETRS89)	Y										
M23-43	M23-51			468641,0	4605373,0										
<input type="checkbox"/> Ocupa DPMT	m <sup>2</sup>	Descripció / Observacions													
<input type="checkbox"/> Ocupa ZSP	m <sup>2</sup>	<p>El fondeig de les boies garantirà que no es pugui alterar la posició de la boia, ni despendre el fons, ni serà susceptible de provocar danys als banyistes, seguint les normes tècniques sobre obres i instal·lacions d'ajuda a la navegació de la MOPT de 1986.</p> <p>Una vegada acabada la temporada, en absència de fanerògames marines, es retiraran del fons marí tots els elements que hagin servit per al fondeig, de manera que es reposi el fons marí al seu estat anterior.</p> <p>El servei d'instal·lació i manteniment de l'abalisament el realitzarà l'empresa B-MAR SERVEIS COSTERS INTEGRATS, S.L. Per tal de definir els procediments per a la instal·lació dels morts de fondeig es tindrà com a referent el Protocol de bones practiques de fondeig i ancoratge al litoral català, redactat per La Direcció General de Pesca i Afers Marítims (DGPAM), la Direcció General de Polítiques Ambientals (DGPA) i la Direcció General d'Ordenació del Territori i Urbanisme (DGOTU). En aquesta platja, per tal de millorar la seguretat dels banyistes, s'instal·len dues línies de vida a les fites M23-43 i M23-45. També s'instal·len 2 canals nàutics per a millorar la seguretat dels banyistes.</p>													
<input type="checkbox"/> Té ubicació alternativa	<input type="checkbox"/> Zona Portuària														

Codi d'activitat	Activitat	Inici temporada	Fi temporada												
<b>AN - 4</b>	<b>Altres ocupacions no comercials</b>	01-04-2022	30-09-2022												
Superfície total	<b>0,00</b> m <sup>2</sup>	<input type="checkbox"/> Amb explotació comercial	<table border="1"> <tr> <td>A</td> <td>Fites</td> <td>B</td> <td>X</td> <td>Georeferència (ETRS89)</td> <td>Y</td> </tr> <tr> <td>M23-43</td> <td>M23-44</td> <td></td> <td></td> <td>468662,0</td> <td>4605529,0</td> </tr> </table>	A	Fites	B	X	Georeferència (ETRS89)	Y	M23-43	M23-44			468662,0	4605529,0
A	Fites	B	X	Georeferència (ETRS89)	Y										
M23-43	M23-44			468662,0	4605529,0										
<input type="checkbox"/> Ocupa DPMT	m <sup>2</sup>	Descripció / Observacions													
<input type="checkbox"/> Ocupa ZSP	m <sup>2</sup>	<p>Línia de vida per millorar la seguretat dels banyistes</p>													
<input type="checkbox"/> Té ubicació alternativa	<input type="checkbox"/> Zona Portuària														
<b>1 Instal·lacions</b>		Unitats	Superfície m <sup>2</sup>												
Línia de vida		1	0,00												
		Inici	Finalització												
		01-04-22	30-09-22												

Codi d'activitat	Activitat	Inici temporada	Fi temporada												
<b>AN - 5</b>	<b>Altres ocupacions no comercials</b>	01-04-2022	30-09-2022												
Superfície total	<b>0,00</b> m <sup>2</sup>	<input type="checkbox"/> Amb explotació comercial	<table border="1"> <tr> <td>A</td> <td>Fites</td> <td>B</td> <td>X</td> <td>Georeferència (ETRS89)</td> <td>Y</td> </tr> <tr> <td>M23-45</td> <td>M23-45</td> <td></td> <td></td> <td>468700,0</td> <td>4605531,0</td> </tr> </table>	A	Fites	B	X	Georeferència (ETRS89)	Y	M23-45	M23-45			468700,0	4605531,0
A	Fites	B	X	Georeferència (ETRS89)	Y										
M23-45	M23-45			468700,0	4605531,0										
<input type="checkbox"/> Ocupa DPMT	m <sup>2</sup>	Descripció / Observacions													
<input type="checkbox"/> Ocupa ZSP	m <sup>2</sup>	<p>Línia de vida per millorar la seguretat dels banyistes</p>													
<input type="checkbox"/> Té ubicació alternativa	<input type="checkbox"/> Zona Portuària														
<b>1 Instal·lacions</b>		Unitats	Superfície m <sup>2</sup>												
Línia de vida		1	0,00												
		Inici	Finalització												
		01-04-22	30-09-22												

## Fitxes d'activitats

**Sant Pol de Mar**

**Any 2022**

**Platja o paratge** on es volen portar a terme les activitats i ocupacions que es relacionen

**08235PES Platja de les Barques**

**Urbana**

**Dades de l'activitat que s'hi vol fer i de l'espai que es vol ocupar**

Codi d'activitat	Activitat	Inici temporada	Fi temporada												
<b>CA - 1</b>	<b>Canal d'entrada i sortida d'embarcacions</b>	01-04-2022	30-09-2022												
Superfície total	<b>5.000,00</b> m <sup>2</sup>	<input type="checkbox"/> Amb explotació comercial	<table border="1"> <tr> <td>A</td> <td>Fites</td> <td>B</td> <td>X</td> <td>Georeferència (ETRS89)</td> <td>Y</td> </tr> <tr> <td>M23-45</td> <td></td> <td>M23-45</td> <td></td> <td>468688,0</td> <td>4605520,0</td> </tr> </table>	A	Fites	B	X	Georeferència (ETRS89)	Y	M23-45		M23-45		468688,0	4605520,0
A	Fites	B	X	Georeferència (ETRS89)	Y										
M23-45		M23-45		468688,0	4605520,0										
<input type="checkbox"/> Ocupa DPMT	_____ m <sup>2</sup>	Descripció / Observacions													
<input type="checkbox"/> Ocupa ZSP	_____ m <sup>2</sup>	Aquest canal té una amplada de 25 m i està destinat a l'entrada i sortida de les embarcacions de vela llatina. L'abalisament senyalitzarà una zona de bany, al llarg de tota la costa del terme municipal, a una distància de 200 m de la sorra. Es realitza mitjançant unes boies de polietilè, de forma esfèrica, de color groc i de 80 cm de diàmetre. Com a mesura addicional de seguretat adreçada als banyistes, en aquesta platja també s'instal·len dues línies de vida per ajudar als banyistes a entrar i sortir de l'aigua.													
<input type="checkbox"/> Té ubicació alternativa	<input type="checkbox"/> Zona Portuària														
<b>1 Instal·lacions</b>		Unitats	Superfície m <sup>2</sup>	Inici	Finalització										
Canal d'entrada i sortida d'embarcacions		1	5.000,00	01-04-22	30-09-22										

Codi d'activitat	Activitat	Inici temporada	Fi temporada												
<b>CA - 2</b>	<b>Canal d'entrada i sortida d'embarcacions</b>	01-04-2022	30-09-2022												
Superfície total	<b>6.000,00</b> m <sup>2</sup>	<input type="checkbox"/> Amb explotació comercial	<table border="1"> <tr> <td>A</td> <td>Fites</td> <td>B</td> <td>X</td> <td>Georeferència (ETRS89)</td> <td>Y</td> </tr> <tr> <td>M23-48</td> <td></td> <td>M23-50</td> <td></td> <td>468752,0</td> <td>4605512,0</td> </tr> </table>	A	Fites	B	X	Georeferència (ETRS89)	Y	M23-48		M23-50		468752,0	4605512,0
A	Fites	B	X	Georeferència (ETRS89)	Y										
M23-48		M23-50		468752,0	4605512,0										
<input type="checkbox"/> Ocupa DPMT	_____ m <sup>2</sup>	Descripció / Observacions													
<input type="checkbox"/> Ocupa ZSP	_____ m <sup>2</sup>	Aquest canal té una amplada de 30 m. L'abalisament senyalitzarà una zona de bany, al llarg de tota la costa del terme municipal, a una distància de 200 m de la sorra. Es realitza mitjançant unes boies de polietilè, de forma esfèrica, de color groc i de 80 cm de diàmetre. Com a mesura addicional de seguretat adreçada als banyistes, en aquesta platja també s'instal·len dues línies de vida per ajudar als banyistes a entrar i sortir de l'aigua.													
<input type="checkbox"/> Té ubicació alternativa	<input type="checkbox"/> Zona Portuària														
<b>1 Instal·lacions</b>		Unitats	Superfície m <sup>2</sup>	Inici	Finalització										
Canal d'entrada i sortida d'embarcacions		1	6.000,00	01-04-22	30-09-22										

Codi d'activitat	Activitat	Inici temporada	Fi temporada												
<b>CS - 2</b>	<b>Caseta de salvament</b>	23-06-2022	11-09-2022												
Superfície total	<b>25,00</b> m <sup>2</sup>	<input type="checkbox"/> Amb explotació comercial	<table border="1"> <tr> <td>A</td> <td>Fites</td> <td>B</td> <td>X</td> <td>Georeferència (ETRS89)</td> <td>Y</td> </tr> <tr> <td>M23-45</td> <td></td> <td>M23-45</td> <td></td> <td>468695,0</td> <td>4605572,0</td> </tr> </table>	A	Fites	B	X	Georeferència (ETRS89)	Y	M23-45		M23-45		468695,0	4605572,0
A	Fites	B	X	Georeferència (ETRS89)	Y										
M23-45		M23-45		468695,0	4605572,0										
<input checked="" type="checkbox"/> Ocupa DPMT	<b>25,00</b> m <sup>2</sup>	Descripció / Observacions													
<input type="checkbox"/> Ocupa ZSP	_____ m <sup>2</sup>	Mòdul de socorrisme. Servei de socorrisme del 23 de juny a l'11 de setembre.													
<input type="checkbox"/> Té ubicació alternativa	<input type="checkbox"/> Zona Portuària														
<b>1 Instal·lacions</b>		Unitats	Superfície m <sup>2</sup>	Inici	Finalització										
Caseta de salvament o primers auxilis		1	25,00	23-06-22	11-09-22										

## Fitxes d'activitats

**Sant Pol de Mar**

**Any 2022**

Platja o paratge on es volen portar a terme les activitats i ocupacions que es relacionen

**08235PES Platja de les Barques**

**Urbana**

Dades de l'activitat que s'hi vol fer i de l'espai que es vol ocupar

Codi d'activitat	Activitat	Inici temporada	Fi temporada
<b>DU - 8</b>	<b>Dutxes</b>	01-04-2022	30-09-2022
Superfície total	<b>1,50 m<sup>2</sup></b>	<input type="checkbox"/> Amb explotació comercial	A Fites B M23-43 M23-44
<input checked="" type="checkbox"/> Ocupa DPMT	1,50 m <sup>2</sup>	X Georeferència (ETRS89)	Y 468612,0 4605534,0
<input type="checkbox"/> Ocupa ZSP	m <sup>2</sup>	Descripció / Observacions	
<input type="checkbox"/> Té ubicació alternativa <input type="checkbox"/> Zona Portuària			
<b>1 Instal·lacions</b>			
Dutxes	Unitats	Superfície m <sup>2</sup>	Inici Finalització
	1	1,50	01-04-22 30-09-22

Codi d'activitat	Activitat	Inici temporada	Fi temporada
<b>EI - 4</b>	<b>Element informatiu</b>	01-04-2022	30-09-2022
Superfície total	<b>0,10 m<sup>2</sup></b>	<input type="checkbox"/> Amb explotació comercial	A Fites B M23-45 M23-45
<input checked="" type="checkbox"/> Ocupa DPMT	0,10 m <sup>2</sup>	X Georeferència (ETRS89)	Y 468710,0 4605595,0
<input type="checkbox"/> Ocupa ZSP	m <sup>2</sup>	Descripció / Observacions	
<input type="checkbox"/> Té ubicació alternativa <input type="checkbox"/> Zona Portuària			
<b>1 Instal·lacions</b>			
Pal de bandera	Unitats	Superfície m <sup>2</sup>	Inici Finalització
	1	0,10	01-04-22 30-09-22

Codi d'activitat	Activitat	Inici temporada	Fi temporada
<b>EI - 5</b>	<b>Element informatiu</b>	01-04-2022	30-09-2022
Superfície total	<b>0,10 m<sup>2</sup></b>	<input type="checkbox"/> Amb explotació comercial	A Fites B M23-47 M23-47
<input checked="" type="checkbox"/> Ocupa DPMT	0,10 m <sup>2</sup>	X Georeferència (ETRS89)	Y 468732,0 4605590,0
<input type="checkbox"/> Ocupa ZSP	m <sup>2</sup>	Descripció / Observacions	
<input type="checkbox"/> Té ubicació alternativa <input type="checkbox"/> Zona Portuària			
<b>1 Instal·lacions</b>			
Pal de bandera	Unitats	Superfície m <sup>2</sup>	Inici Finalització
	1	0,10	01-04-22 30-09-22

Codi d'activitat	Activitat	Inici temporada	Fi temporada
<b>GA - 6</b>	<b>Gandules</b>	01-05-2022	30-09-2022
Superfície total	<b>60,00 m<sup>2</sup></b>	<input checked="" type="checkbox"/> Amb explotació comercial	A Fites B M23-43 M23-44
<input checked="" type="checkbox"/> Ocupa DPMT	60,00 m <sup>2</sup>	X Georeferència (ETRS89)	Y 468650,0 4605554,0
<input type="checkbox"/> Ocupa ZSP	m <sup>2</sup>	Descripció / Observacions	
<input type="checkbox"/> Té ubicació alternativa <input type="checkbox"/> Zona Portuària			
<b>1 Instal·lacions</b>			
Gandules	Unitats	Superfície m <sup>2</sup>	Inici Finalització
	20	60,00	01-05-22 30-09-22



## Fitxes d'activitats

**Sant Pol de Mar**

**Any 2022**

**Platja o paratge** on es volen portar a terme les activitats i ocupacions que es relacionen

**08235PES Platja de les Barques**

**Urbana**

**Dades de lactivitat que s'hi vol fer i de l'espai que es vol ocupar**

Codi d'activitat	Activitat	Inici temporada	Fi temporada						
<b>GU - 6</b>	<b>Guingueta (restauració)</b>	01-05-2022	30-09-2022						
Superfície total	<b>126,00 m<sup>2</sup></b>	<input checked="" type="checkbox"/> Amb explotació comercial	<table border="1"> <tr> <td>A</td> <td>Fites</td> <td>B</td> </tr> <tr> <td>M23-43</td> <td></td> <td>M23-44</td> </tr> </table>	A	Fites	B	M23-43		M23-44
A	Fites	B							
M23-43		M23-44							
<input checked="" type="checkbox"/> Ocupa DPMT	126,00 m <sup>2</sup>	<input checked="" type="checkbox"/> Georeferència (ETRS89)	Y						
<input type="checkbox"/> Ocupa ZSP	m <sup>2</sup>	468648,0	4605564,0						
Descripció / Observacions									
El muntatge de la guingueta s'iniciarà 1 setmana abans de l'inici de l'activitat. L'aforament màxim de la terrassa és de 100 cadires i 25 taules.									
<input type="checkbox"/> Té ubicació alternativa <input type="checkbox"/> Zona Portuària									
<b>4 Instal·lacions</b>									
		Unitats	Superfície m <sup>2</sup>						
Bar		1	20,00						
Terrassa (amb paviment de fusta), ubicada lateralment		1	100,00						
Lavabos per a persones amb mobilitat reduïda (d'ús públic i gratuït, no computa pel cànon)		1	2,00						
Magatzem		1	4,00						
		Inici	Finalització						
		01-05-22	30-09-22						

Codi d'activitat	Activitat	Inici temporada	Fi temporada						
<b>PS - 5</b>	<b>Papereres</b>	01-04-2022	30-09-2022						
Superfície total	<b>3,00 m<sup>2</sup></b>	<input type="checkbox"/> Amb explotació comercial	<table border="1"> <tr> <td>A</td> <td>Fites</td> <td>B</td> </tr> <tr> <td>M23-43</td> <td></td> <td>M23-51</td> </tr> </table>	A	Fites	B	M23-43		M23-51
A	Fites	B							
M23-43		M23-51							
<input checked="" type="checkbox"/> Ocupa DPMT	3,00 m <sup>2</sup>	<input checked="" type="checkbox"/> Georeferència (ETRS89)	Y						
<input type="checkbox"/> Ocupa ZSP	m <sup>2</sup>	468634,0	4605534,0						
Descripció / Observacions									
En aquesta platja es situen 3 punts de recollida selectiva que es componen de 3 papereres per recollir paper, plàstic i rebuig.									
<input type="checkbox"/> Té ubicació alternativa <input type="checkbox"/> Zona Portuària									
<b>1 Instal·lacions</b>									
		Unitats	Superfície m <sup>2</sup>						
Papereres		9	3,00						
		Inici	Finalització						
		01-04-22	30-09-22						

Codi d'activitat	Activitat	Inici temporada	Fi temporada						
<b>RA - 2</b>	<b>Rampa d'accés</b>	01-04-2022	30-09-2022						
Superfície total	<b>100,00 m<sup>2</sup></b>	<input type="checkbox"/> Amb explotació comercial	<table border="1"> <tr> <td>A</td> <td>Fites</td> <td>B</td> </tr> <tr> <td>M23-45</td> <td></td> <td>M23-45</td> </tr> </table>	A	Fites	B	M23-45		M23-45
A	Fites	B							
M23-45		M23-45							
<input type="checkbox"/> Ocupa DPMT	100,00 m <sup>2</sup>	<input checked="" type="checkbox"/> Georeferència (ETRS89)	Y						
<input type="checkbox"/> Ocupa ZSP	m <sup>2</sup>	468710,0	4605578,0						
Descripció / Observacions									
<input type="checkbox"/> Té ubicació alternativa <input type="checkbox"/> Zona Portuària									
<b>1 Instal·lacions</b>									
		Unitats	Superfície m <sup>2</sup>						
Rampa d'accés per a persones amb mobilitat reduïda		1	100,00						
		Inici	Finalització						
		01-04-22	30-09-22						

Codi d'activitat	Activitat	Inici temporada	Fi temporada						
<b>TE - 1</b>	<b>Terrassa</b>	01-05-2022	30-09-2022						
Superfície total	<b>100,00 m<sup>2</sup></b>	<input checked="" type="checkbox"/> Amb explotació comercial	<table border="1"> <tr> <td>A</td> <td>Fites</td> <td>B</td> </tr> <tr> <td>M23-49</td> <td></td> <td>M23-49</td> </tr> </table>	A	Fites	B	M23-49		M23-49
A	Fites	B							
M23-49		M23-49							
<input checked="" type="checkbox"/> Ocupa DPMT	100,00 m <sup>2</sup>	<input checked="" type="checkbox"/> Georeferència (ETRS89)	Y						
<input type="checkbox"/> Ocupa ZSP	m <sup>2</sup>	468753,0	4605583,0						
Descripció / Observacions									
Vinculada a la concessió per a ús de bar-restaurant amb número d'expedient 2013-00503-B.									
<input type="checkbox"/> Té ubicació alternativa <input type="checkbox"/> Zona Portuària									
<b>1 Instal·lacions</b>									
		Unitats	Superfície m <sup>2</sup>						
Terrassa		1	100,00						
		Inici	Finalització						
		01-05-22	30-09-22						



## Fitxes d'activitats

**Sant Pol de Mar**

**Any 2022**

Platja o paratge on es volen portar a terme les activitats i ocupacions que es relacionen

**08235PES Platja de les Barques**

**Urbana**

Dades de l'activitat que s'hi vol fer i de l'espai que es vol ocupar

Codi d'activitat	Activitat	Inici temporada	Fi temporada
<b>TN - 6</b>	<b>Tendals</b>	01-05-2022	30-09-2022
Superfície total	<b>15,00</b> m <sup>2</sup>	<input checked="" type="checkbox"/> Amb explotació comercial	A Fites B M23-43 M23-44
<input checked="" type="checkbox"/> Ocupa DPMT	15,00 m <sup>2</sup>	X Georeferència (ETRS89)	Y 468650,0 4605554,0
<input type="checkbox"/> Ocupa ZSP	m <sup>2</sup>	Descripció / Observacions	
<input type="checkbox"/> Té ubicació alternativa <input type="checkbox"/> Zona Portuària			
<b>1 Instal·lacions</b>		Unitats	Superfície m <sup>2</sup>
Para-sols		10	15,00
		Inici	Finalització
		01-05-22	30-09-22

Codi d'activitat	Activitat	Inici temporada	Fi temporada
<b>TO - 2</b>	<b>Torre de vigilància</b>	23-06-2022	11-09-2022
Superfície total	<b>4,00</b> m <sup>2</sup>	<input type="checkbox"/> Amb explotació comercial	A Fites B M23-46 M23-47
<input checked="" type="checkbox"/> Ocupa DPMT	4,00 m <sup>2</sup>	X Georeferència (ETRS89)	Y 468737,0 4605554,0
<input type="checkbox"/> Ocupa ZSP	m <sup>2</sup>	Descripció / Observacions	
<input type="checkbox"/> Té ubicació alternativa <input type="checkbox"/> Zona Portuària			
<b>1 Instal·lacions</b>		Unitats	Superfície m <sup>2</sup>
Cadira de vigilància		1	4,00
		Inici	Finalització
		23-06-22	11-09-22

El servei de salvament i socorrisme s'iniciarà el dia 23 de juny i finalitzarà l'11 de setembre. L'horari del servei serà d'11 a 18 h.

Codi d'activitat	Activitat	Inici temporada	Fi temporada
<b>ZA - 1</b>	<b>Zona d'avarada</b>	01-04-2022	30-09-2022
Superfície total	<b>772,00</b> m <sup>2</sup>	<input type="checkbox"/> Amb explotació comercial	A Fites B M23-44 M23-47
<input checked="" type="checkbox"/> Ocupa DPMT	772,00 m <sup>2</sup>	X Georeferència (ETRS89)	Y 468696,0 4605553,0
<input type="checkbox"/> Ocupa ZSP	m <sup>2</sup>	Descripció / Observacions	
<input type="checkbox"/> Té ubicació alternativa <input type="checkbox"/> Zona Portuària			
<b>1 Instal·lacions</b>		Unitats	Superfície m <sup>2</sup>
Zona d'avarada		1	772,00
		Inici	Finalització
		01-04-22	30-09-22

Avarada de barques de vela llatina, pesca i patins, sense explotació comercial.

## Fitxes d'activitats

**Sant Pol de Mar**

**Any 2022**

**Platja o paratge** on es volen portar a terme les activitats i ocupacions que es relacionen

**08235ESC Platja de les Escaletes**

**Urbana**

**Dades de lactivitat que s'hi vol fer i de l'espai que es vol ocupar**

Codi d'activitat	Activitat	Inici temporada	Fi temporada						
<b>AB - 6</b>	<b>Abalisament</b>	01-04-2022	30-09-2022						
Superfície total	<b>0,00</b> m <sup>2</sup>	<input type="checkbox"/> Amb explotació comercial	<table border="1"> <tr> <td>A</td> <td>Fites</td> <td>B</td> </tr> <tr> <td>M23-51</td> <td>M23-55</td> <td></td> </tr> </table>	A	Fites	B	M23-51	M23-55	
A	Fites	B							
M23-51	M23-55								
<input type="checkbox"/> Ocupa DPMT	_____ m <sup>2</sup>	X	Georeferència (ETRS89) Y						
<input type="checkbox"/> Ocupa ZSP	_____ m <sup>2</sup>		468895,0 4605394,0						
<input type="checkbox"/> Té ubicació alternativa	<input type="checkbox"/> Zona Portuària	Descripció / Observacions El fondeig de les boies garantirà que no es pugui alterar la posició de la boia, ni despendre el fons, ni serà susceptible de provocar danys als banyistes, seguint les normes tècniques sobre obres i instal·lacions d'ajuda a la navegació de la MOPT de 1986. Una vegada acabada la temporada, en absència de fanerògames marines, es retiraran del fons marí tots els elements que hagin servit per al fondeig, de manera que es reposi el fons marí al seu estat anterior. El servei d'instal·lació i manteniment de l'abalisament el realitzarà l'empresa B-MAR SERVEIS COSTERS INTEGRATS, S.L. Per tal de definir els procediment per a la instal·lació dels morts de fondeig es tindrà com a referent el Protocol de bones practiques de fondeig i ancoratge al litoral català, redactat per La Direcció General de Pesca i Afers Marítims (DGPAM), la Direcció General de Polítiques Ambientals (DGPA) i la Direcció General d'Ordenació del Territori i Urbanisme (DGOTU).							

Codi d'activitat	Activitat	Inici temporada	Fi temporada						
<b>DU - 9</b>	<b>Dutxes</b>	01-04-2022	30-09-2022						
Superfície total	<b>0,00</b> m <sup>2</sup>	<input type="checkbox"/> Amb explotació comercial	<table border="1"> <tr> <td>A</td> <td>Fites</td> <td>B</td> </tr> <tr> <td>M23-52</td> <td>M23-53</td> <td></td> </tr> </table>	A	Fites	B	M23-52	M23-53	
A	Fites	B							
M23-52	M23-53								
<input type="checkbox"/> Ocupa DPMT	_____ m <sup>2</sup>	X	Georeferència (ETRS89) Y						
<input type="checkbox"/> Ocupa ZSP	_____ m <sup>2</sup>		468900,0 4605592,0						
<input type="checkbox"/> Té ubicació alternativa	<input type="checkbox"/> Zona Portuària	Descripció / Observacions Dutxes verticals, sense plat de dutxa							
<b>1 Instal·lacions</b>		Unitats	Superfície m <sup>2</sup>						
Dutxes		2	0,00						
		Inici	Finalització						
		01-04-22	30-09-22						

Codi d'activitat	Activitat	Inici temporada	Fi temporada						
<b>PS - 6</b>	<b>Papereres</b>	01-04-2022	30-09-2022						
Superfície total	<b>3,50</b> m <sup>2</sup>	<input type="checkbox"/> Amb explotació comercial	<table border="1"> <tr> <td>A</td> <td>Fites</td> <td>B</td> </tr> <tr> <td>M23-51</td> <td>M23-56</td> <td></td> </tr> </table>	A	Fites	B	M23-51	M23-56	
A	Fites	B							
M23-51	M23-56								
<input checked="" type="checkbox"/> Ocupa DPMT	<b>3,50</b> m <sup>2</sup>	X	Georeferència (ETRS89) Y						
<input type="checkbox"/> Ocupa ZSP	_____ m <sup>2</sup>		468942,0 4605618,0						
<input type="checkbox"/> Té ubicació alternativa	<input type="checkbox"/> Zona Portuària	Descripció / Observacions Les papereres es situaran aproximadament cada 30 m							
<b>1 Instal·lacions</b>		Unitats	Superfície m <sup>2</sup>						
Papereres		7	3,50						
		Inici	Finalització						
		01-04-22	30-09-22						

## Fitxes d'activitats

**Sant Pol de Mar**

**Any 2022**

**Platja o paratge** on es volen portar a terme les activitats i ocupacions que es relacionen

**08235ESC Platja de les Escaletes**

**Urbana**

**Dades de lactivitat que s'hi vol fer i de l'espai que es vol ocupar**

Codi d'activitat	Activitat	Inici temporada	Fi temporada
<b>TO - 3</b>	<b>Torre de vigilància</b>	23-06-2022	11-09-2022
Superfície total	<b>2,00</b> m <sup>2</sup>	<input type="checkbox"/> Amb explotació comercial	A Fites B
<input type="checkbox"/> Ocupa DPMT	2,00 m <sup>2</sup>		M23-54 M23-55
<input type="checkbox"/> Ocupa ZSP	m <sup>2</sup>		X Georeferència (ETRS89) Y
<input type="checkbox"/> Té ubicació alternativa	<input type="checkbox"/> Zona Portuària		469014,0 4605661,0
<b>1 Instal·lacions</b>		Unitats	Superfície m <sup>2</sup>
Cadira de vigilància		1	2,00
		Inici	Finalització
		23-06-22	11-09-22

Descripció / Observacions  
El servei de salvament i socorrisme s'iniciarà el dia 23 de juny i finalitzarà l'11 de setembre. L'horari del servei serà d'11 a 18 h.

**Platja o paratge** on es volen portar a terme les activitats i ocupacions que es relacionen

**08235PLA La Platjola**

**Urbana**

**Dades de lactivitat que s'hi vol fer i de l'espai que es vol ocupar**

Codi d'activitat	Activitat	Inici temporada	Fi temporada
<b>AB - 7</b>	<b>Abalisament</b>	01-04-2022	30-09-2022
Superfície total	<b>0,00</b> m <sup>2</sup>	<input type="checkbox"/> Amb explotació comercial	A Fites B
<input type="checkbox"/> Ocupa DPMT	m <sup>2</sup>		M23-55 M23-61
<input type="checkbox"/> Ocupa ZSP	m <sup>2</sup>		X Georeferència (ETRS89) Y
<input type="checkbox"/> Té ubicació alternativa	<input type="checkbox"/> Zona Portuària		469124,0 4605534,0

Descripció / Observacions  
El fondeig de les boies garantirà que no es pugui alterar la posició de la boia, ni despendre el fons, ni serà susceptible de provocar danys als banyistes, seguint les normes tècniques sobre obres i instal·lacions d'ajuda a la navegació de la MOPT de 1986.  
Una vegada acabada la temporada, en absència de fanerògames marines, es retiraran del fons marí tots els elements que hagin servit per al fondeig, de manera que es reposi el fons marí al seu estat anterior.  
El servei d'instal·lació i manteniment de l'abalisament el realitzarà l'empresa B-MAR SERVEIS COSTERS INTEGRATS, S.L. Per tal de definir els procediments per a la instal·lació dels morts de fondeig es tindrà com a referent el Protocol de bones practiques de fondeig i ancoratge al litoral català, redactat per La Direcció General de Pesca i Afers Marítims (DGPAM), la Direcció General de Polítiques Ambientals (DGPA) i la Direcció General d'Ordenació del Territori i Urbanisme (DGOTU).

## Fitxes d'activitats

**Sant Pol de Mar**

**Any 2022**

Platja o paratge on es volen portar a terme les activitats i ocupacions que es relacionen

**08235PLA La Platjola**

**Urbana**

Dades de l'activitat que s'hi vol fer i de l'espai que es vol ocupar

Codi d'activitat	Activitat	Inici temporada	Fi temporada						
<b>CA - 3</b>	<b>Canal d'entrada i sortida d'embarcacions</b>	01-04-2022	30-09-2022						
Superfície total	5.000,00 m <sup>2</sup>	<input type="checkbox"/> Amb explotació comercial	<table border="1"> <tr> <td>A</td> <td>Fites</td> <td>B</td> </tr> <tr> <td>M23-58</td> <td>M23-59</td> <td></td> </tr> </table>	A	Fites	B	M23-58	M23-59	
A	Fites	B							
M23-58	M23-59								
<input type="checkbox"/> Ocupa DPMT	5.000,00 m <sup>2</sup>	<input checked="" type="checkbox"/> Georeferència (ETRS89)	Y						
<input type="checkbox"/> Ocupa ZSP	m <sup>2</sup>	469086,0	4605707,0						
<input type="checkbox"/> Té ubicació alternativa <input type="checkbox"/> Zona Portuària									
<b>1 Instal·lacions</b>									
Canal d'entrada i sortida d'embarcacions		Unitats	Superfície m <sup>2</sup>						
		1	5.000,00						
		Inici	Finalització						
		01-04-22	30-09-22						

Descripció / Observacions  
Aquest canal té una amplada de 25 m i està destinat a l'entrada i sortida de les embarcacions sense motor que estaran guardades en el mòdul. L'abalisament senyalitzarà una zona de bany, al llarg de tota la costa del terme municipal, a una distància de 200 m de la sorra. Es realitza mitjançant unes boies de polietilè, de forma esfèrica, de color groc i de 80 cm de diàmetre.

Codi d'activitat	Activitat	Inici temporada	Fi temporada						
<b>DU - 10</b>	<b>Dutxes</b>	01-04-2022	30-09-2022						
Superfície total	1,00 m <sup>2</sup>	<input type="checkbox"/> Amb explotació comercial	<table border="1"> <tr> <td>A</td> <td>Fites</td> <td>B</td> </tr> <tr> <td>M23-56</td> <td>M23-57</td> <td></td> </tr> </table>	A	Fites	B	M23-56	M23-57	
A	Fites	B							
M23-56	M23-57								
<input checked="" type="checkbox"/> Ocupa DPMT	1,00 m <sup>2</sup>	<input checked="" type="checkbox"/> Georeferència (ETRS89)	Y						
<input type="checkbox"/> Ocupa ZSP	m <sup>2</sup>	469034,0	4605682,0						
<input type="checkbox"/> Té ubicació alternativa <input type="checkbox"/> Zona Portuària									
<b>1 Instal·lacions</b>									
Dutxes		Unitats	Superfície m <sup>2</sup>						
		1	1,00						
		Inici	Finalització						
		01-04-22	30-09-22						

Descripció / Observacions

Codi d'activitat	Activitat	Inici temporada	Fi temporada						
<b>EN - 1</b>	<b>Escola nàutica</b>	01-05-2022	30-09-2022						
Superfície total	20,00 m <sup>2</sup>	<input type="checkbox"/> Amb explotació comercial	<table border="1"> <tr> <td>A</td> <td>Fites</td> <td>B</td> </tr> <tr> <td>M23-58</td> <td>M23-59</td> <td></td> </tr> </table>	A	Fites	B	M23-58	M23-59	
A	Fites	B							
M23-58	M23-59								
<input checked="" type="checkbox"/> Ocupa DPMT	20,00 m <sup>2</sup>	<input checked="" type="checkbox"/> Georeferència (ETRS89)	Y						
<input type="checkbox"/> Ocupa ZSP	m <sup>2</sup>	469063,0	4605731,0						
<input type="checkbox"/> Té ubicació alternativa <input type="checkbox"/> Zona Portuària									
<b>1 Instal·lacions</b>									
Escola nàutica		Unitats	Superfície m <sup>2</sup>						
		1	20,00						
		Inici	Finalització						
		01-05-22	30-09-22						

Descripció / Observacions  
Mòdul amb espais perquè les persones usuàries de la platja deixin el seu material de navegació sense motor (caiaç, taules de padel surf), sense explotació comercial.

Codi d'activitat	Activitat	Inici temporada	Fi temporada						
<b>GA - 7</b>	<b>Gandules</b>	01-05-2022	30-09-2022						
Superfície total	60,00 m <sup>2</sup>	<input checked="" type="checkbox"/> Amb explotació comercial	<table border="1"> <tr> <td>A</td> <td>Fites</td> <td>B</td> </tr> <tr> <td>M23-58</td> <td>M23-59</td> <td></td> </tr> </table>	A	Fites	B	M23-58	M23-59	
A	Fites	B							
M23-58	M23-59								
<input checked="" type="checkbox"/> Ocupa DPMT	60,00 m <sup>2</sup>	<input checked="" type="checkbox"/> Georeferència (ETRS89)	Y						
<input type="checkbox"/> Ocupa ZSP	m <sup>2</sup>	469069,0	4605715,0						
<input type="checkbox"/> Té ubicació alternativa <input type="checkbox"/> Zona Portuària									
<b>1 Instal·lacions</b>									
Gandules		Unitats	Superfície m <sup>2</sup>						
		20	60,00						
		Inici	Finalització						
		01-05-22	30-09-22						

Descripció / Observacions

## Fitxes d'activitats

**Sant Pol de Mar**

**Any 2022**

Platja o paratge on es volen portar a terme les activitats i ocupacions que es relacionen

**08235PLA La Platjola**

**Urbana**

**Dades de lactivitat que s'hi vol fer i de l'espai que es vol ocupar**

Codi d'activitat	Activitat	Inici temporada	Fi temporada
<b>GU - 7</b>	<b>Guingueta (restauració)</b>	01-05-2022	30-09-2022
Superfície total	<b>126,00 m<sup>2</sup></b>	<input checked="" type="checkbox"/> Amb explotació comercial	A Fites B M23-58 M23-59
<input checked="" type="checkbox"/> Ocupa DPMT	126,00 m <sup>2</sup>	X Georeferència (ETRS89)	Y 469051,0 4605722,0
<input type="checkbox"/> Ocupa ZSP	m <sup>2</sup>	Descripció / Observacions	
<input type="checkbox"/> Té ubicació alternativa	<input type="checkbox"/> Zona Portuària	El muntatge de la guingueta s'iniciarà 1 setmana abans de l'inici de l'activitat. L'aforament màxim de la terrassa és de 100 cadires i 25 taules.	
<b>4 Instal·lacions</b>		Unitats	Superfície m <sup>2</sup> Inici Finalització
Bar		1	20,00 01-05-22 30-09-22
Terrassa (amb paviment de fusta)		1	100,00 01-05-22 30-09-22
Magatzem		1	4,00 01-05-22 30-09-22
Lavabos per a persones amb mobilitat reduïda (d'ús públic i gratuït, no computa pel cànon)		1	2,00 01-05-22 30-09-22

Codi d'activitat	Activitat	Inici temporada	Fi temporada
<b>PS - 7</b>	<b>Papereres</b>	01-04-2022	30-09-2022
Superfície total	<b>2,00 m<sup>2</sup></b>	<input type="checkbox"/> Amb explotació comercial	A Fites B M23-56 M23-61
<input checked="" type="checkbox"/> Ocupa DPMT	2,00 m <sup>2</sup>	X Georeferència (ETRS89)	Y 469064,0 4605704,0
<input type="checkbox"/> Ocupa ZSP	m <sup>2</sup>	Descripció / Observacions	
<input type="checkbox"/> Té ubicació alternativa	<input type="checkbox"/> Zona Portuària	En aquesta platja es situen 2 punts de recollida selectiva que es componen de 3 papereres per recollir paper, plàstic i rebuig.	
<b>1 Instal·lacions</b>		Unitats	Superfície m <sup>2</sup> Inici Finalització
Papereres		6	2,00 01-04-22 30-09-22

Codi d'activitat	Activitat	Inici temporada	Fi temporada
<b>TN - 7</b>	<b>Tendals</b>	01-05-2022	30-09-2022
Superfície total	<b>15,00 m<sup>2</sup></b>	<input checked="" type="checkbox"/> Amb explotació comercial	A Fites B M23-58 M23-59
<input type="checkbox"/> Ocupa DPMT	15,00 m <sup>2</sup>	X Georeferència (ETRS89)	Y 469069,0 4605715,0
<input type="checkbox"/> Ocupa ZSP	m <sup>2</sup>	Descripció / Observacions	
<input type="checkbox"/> Té ubicació alternativa	<input type="checkbox"/> Zona Portuària		
<b>1 Instal·lacions</b>		Unitats	Superfície m <sup>2</sup> Inici Finalització
Para-sols		10	15,00 01-05-22 30-09-22

## Fitxes d'activitats

**Sant Pol de Mar**

**Anys 2022**

Platja o paratge on es volen portar a terme les activitats i ocupacions que es relacionen

**08235MOR Platja del Morer**

**Urbana**

Dades de l'activitat que s'hi vol fer i de l'espai que es vol ocupar

Codi d'activitat	Activitat	Inici temporada	Fi temporada						
<b>AB - 8</b>	<b>Abalisament</b>	01-04-2022	30-09-2022						
Superfície total	<b>0,00</b> m <sup>2</sup>	<input type="checkbox"/> Amb explotació comercial	<table border="1"> <tr> <td>A</td> <td>Fites</td> <td>B</td> </tr> <tr> <td>M23-61</td> <td>M23-71</td> <td></td> </tr> </table>	A	Fites	B	M23-61	M23-71	
A	Fites	B							
M23-61	M23-71								
<input type="checkbox"/> Ocupa DPMT	m <sup>2</sup>	X	Georeferència (ETRS89) Y						
<input type="checkbox"/> Ocupa ZSP	m <sup>2</sup>		469227,0 4605604,0						
<input type="checkbox"/> Té ubicació alternativa <input type="checkbox"/> Zona Portuària									
Descripció / Observacions El fondeig de les boies garantirà que no es pugui alterar la posició de la boia, ni despendre el fons, ni serà susceptible de provocar danys als banyistes, seguint les normes tècniques sobre obres i instal·lacions d'ajuda a la navegació de la MOPT de 1986. Una vegada acabada la temporada, en absència de fanerògames marines, es retiraran del fons marí tots els elements que hagin servit per al fondeig, de manera que es reposi el fons marí al seu estat anterior. El servei d'instal·lació i manteniment de l'abalisament el realitzarà l'empresa B-MAR SERVEIS COSTERS INTEGRATS, S.L. Per tal de definir els procediments per a la instal·lació dels morts de fondeig es tindrà com a referent el Protocol de bones practiques de fondeig i ancoratge al litoral català, redactat per La Direcció General de Pesca i Afers Marítims (DGPAM), la Direcció General de Polítiques Ambientals (DGPA) i la Direcció General d'Ordenació del Territori i Urbanisme (DGOTU). En aquesta platja, per tal de millorar la seguretat dels banyistes, s'instal·la una línia de vida a la fita M23-65.									

Codi d'activitat	Activitat	Inici temporada	Fi temporada						
<b>AN - 6</b>	<b>Altres ocupacions no comercials</b>	01-04-2022	30-09-2022						
Superfície total	<b>0,00</b> m <sup>2</sup>	<input type="checkbox"/> Amb explotació comercial	<table border="1"> <tr> <td>A</td> <td>Fites</td> <td>B</td> </tr> <tr> <td>M23-65</td> <td>M23-65</td> <td></td> </tr> </table>	A	Fites	B	M23-65	M23-65	
A	Fites	B							
M23-65	M23-65								
<input type="checkbox"/> Ocupa DPMT	m <sup>2</sup>	X	Georeferència (ETRS89) Y						
<input type="checkbox"/> Ocupa ZSP	m <sup>2</sup>		469178,0 4605763,0						
<input type="checkbox"/> Té ubicació alternativa <input type="checkbox"/> Zona Portuària									
Descripció / Observacions Línia de vida per millorar la seguretat dels banyistes									
<b>1 Instal·lacions</b>									
Línia de vida	Unitats	Superfície m <sup>2</sup>	Inici Finalització						
	1	0,00	01-04-22 30-09-22						

Codi d'activitat	Activitat	Inici temporada	Fi temporada						
<b>CE - 3</b>	<b>Camp d'esports</b>	01-04-2022	30-09-2022						
Superfície total	<b>128,00</b> m <sup>2</sup>	<input type="checkbox"/> Amb explotació comercial	<table border="1"> <tr> <td>A</td> <td>Fites</td> <td>B</td> </tr> <tr> <td>M23-65</td> <td>M23-66</td> <td></td> </tr> </table>	A	Fites	B	M23-65	M23-66	
A	Fites	B							
M23-65	M23-66								
<input checked="" type="checkbox"/> Ocupa DPMT	128,00 m <sup>2</sup>	X	Georeferència (ETRS89) Y						
<input type="checkbox"/> Ocupa ZSP	m <sup>2</sup>		469185,0 4605798,0						
<input type="checkbox"/> Té ubicació alternativa <input type="checkbox"/> Zona Portuària									
Descripció / Observacions Camp de 16 per 8 metres									
<b>1 Instal·lacions</b>									
Pals de bolei	Unitats	Superfície m <sup>2</sup>	Inici Finalització						
	2	128,00	01-04-22 30-09-22						

## Fitxes d'activitats

**Sant Pol de Mar**

**Any 2022**

Platja o paratge on es volen portar a terme les activitats i ocupacions que es relacionen

**08235MOR Platja del Morer**

**Urbana**

Dades de lactivitat que s'hi vol fer i de l'espai que es vol ocupar

Codi d'activitat	Activitat	Inici temporada	Fi temporada
<b>CS - 3</b>	<b>Caseta de salvament</b>	23-06-2022	11-09-2022
Superfície total	<b>25,00 m<sup>2</sup></b>	<input type="checkbox"/> Amb explotació comercial	A Fites B M23-65 M23-66
<input checked="" type="checkbox"/> Ocupa DPMT	25,00 m <sup>2</sup>	X Georeferència (ETRS89)	Y 469206,0 4605823,0
<input type="checkbox"/> Ocupa ZSP	m <sup>2</sup>	Descripció / Observacions	
<input type="checkbox"/> Té ubicació alternativa	<input type="checkbox"/> Zona Portuària	Torre de vigilància avançada. El servei de salvament i socorrisme s'iniciarà el dia 23 de juny i finalitzarà l'11 de setembre. L'horari del servei serà d'11 a 18 h.	
<b>1 Instal·lacions</b>		Unitats	Superfície m <sup>2</sup>
Mòdul de salvament de reforç		1	25,00
		Inici	Finalització
		23-06-22	11-09-22

Codi d'activitat	Activitat	Inici temporada	Fi temporada
<b>DU - 11</b>	<b>Dutxes</b>	01-04-2022	30-09-2022
Superfície total	<b>1,00 m<sup>2</sup></b>	<input type="checkbox"/> Amb explotació comercial	A Fites B M23-65 M23-65
<input checked="" type="checkbox"/> Ocupa DPMT	1,00 m <sup>2</sup>	X Georeferència (ETRS89)	Y 469144,0 4605791,0
<input type="checkbox"/> Ocupa ZSP	m <sup>2</sup>	Descripció / Observacions	
<input type="checkbox"/> Té ubicació alternativa	<input type="checkbox"/> Zona Portuària		
<b>1 Instal·lacions</b>		Unitats	Superfície m <sup>2</sup>
Dutxes		1	1,00
		Inici	Finalització
		01-04-22	30-09-22

Codi d'activitat	Activitat	Inici temporada	Fi temporada
<b>DU - 12</b>	<b>Dutxes</b>	01-04-2022	30-09-2022
Superfície total	<b>1,00 m<sup>2</sup></b>	<input type="checkbox"/> Amb explotació comercial	A Fites B M23-67 M23-67
<input checked="" type="checkbox"/> Ocupa DPMT	1,00 m <sup>2</sup>	X Georeferència (ETRS89)	Y 469227,0 4605846,0
<input type="checkbox"/> Ocupa ZSP	m <sup>2</sup>	Descripció / Observacions	
<input type="checkbox"/> Té ubicació alternativa	<input type="checkbox"/> Zona Portuària		
<b>1 Instal·lacions</b>		Unitats	Superfície m <sup>2</sup>
Dutxes		1	1,00
		Inici	Finalització
		01-04-22	30-09-22

Codi d'activitat	Activitat	Inici temporada	Fi temporada
<b>EI - 6</b>	<b>Element informatiu</b>	01-04-2022	30-09-2022
Superfície total	<b>0,10 m<sup>2</sup></b>	<input type="checkbox"/> Amb explotació comercial	A Fites B M23-65 M23-65
<input checked="" type="checkbox"/> Ocupa DPMT	0,10 m <sup>2</sup>	X Georeferència (ETRS89)	Y 469160,0 4605798,0
<input type="checkbox"/> Ocupa ZSP	m <sup>2</sup>	Descripció / Observacions	
<input type="checkbox"/> Té ubicació alternativa	<input type="checkbox"/> Zona Portuària		
<b>1 Instal·lacions</b>		Unitats	Superfície m <sup>2</sup>
Pal de bandera		1	0,10
		Inici	Finalització
		01-04-22	30-09-22



## Fitxes d'activitats

**Sant Pol de Mar**
**Any 2022**
**Platja o paratge** on es volen portar a terme les activitats i ocupacions que es relacionen

**08235MOR Platja del Morer**
**Urbana**
**Dades de l'activitat que s'hi vol fer i de l'espai que es vol ocupar**

Codi d'activitat	Activitat	Inici temporada	Fi temporada
<b>GA - 8</b>	<b>Gandules</b>	01-05-2022	30-09-2022
Superfície total	<b>60,00</b> m <sup>2</sup>	<input checked="" type="checkbox"/> Amb explotació comercial	A Fites B M23-64 M23-65
<input checked="" type="checkbox"/> Ocupa DPMT	60,00 m <sup>2</sup>	X Georeferència (ETRS89)	Y 469158,0 4605786,0
<input type="checkbox"/> Ocupa ZSP	m <sup>2</sup>	Descripció / Observacions	
<input type="checkbox"/> Té ubicació alternativa <input type="checkbox"/> Zona Portuària			
<b>1 Instal·lacions</b>			
Gandules	Unitats	Superfície m <sup>2</sup>	Inici Finalització
	20	60,00	01-05-22 30-09-22

Codi d'activitat	Activitat	Inici temporada	Fi temporada
<b>GU - 8</b>	<b>Guingueta (restauració)</b>	01-05-2022	30-09-2022
Superfície total	<b>128,00</b> m <sup>2</sup>	<input checked="" type="checkbox"/> Amb explotació comercial	A Fites B M23-64 M23-65
<input checked="" type="checkbox"/> Ocupa DPMT	128,00 m <sup>2</sup>	X Georeferència (ETRS89)	Y 469152,0 4605796,0
<input type="checkbox"/> Ocupa ZSP	m <sup>2</sup>	Descripció / Observacions	
<input type="checkbox"/> Té ubicació alternativa <input type="checkbox"/> Zona Portuària			
<b>4 Instal·lacions</b>			
Bar	Unitats	Superfície m <sup>2</sup>	Inici Finalització
	1	20,00	01-05-22 30-09-22
Terrassa (amb paviment de fusta)	1	100,00	01-05-22 30-09-22
Lavabos químics (d'ús públic i gratuït, no computa pel cànon)	2	4,00	01-05-22 30-09-22
Magatzem	1	4,00	01-05-22 30-09-22

El muntatge de la guingueta s'iniciarà 1 setmana abans de l'inici de l'activitat. L'aforament màxim de la terrassa és de 100 cadires i 25 taules.

Codi d'activitat	Activitat	Inici temporada	Fi temporada
<b>PS - 8</b>	<b>Papereres</b>	01-04-2022	30-09-2022
Superfície total	<b>4,50</b> m <sup>2</sup>	<input type="checkbox"/> Amb explotació comercial	A Fites B M23-61 M23-69
<input checked="" type="checkbox"/> Ocupa DPMT	4,50 m <sup>2</sup>	X Georeferència (ETRS89)	Y 469204,0 4605801,0
<input type="checkbox"/> Ocupa ZSP	m <sup>2</sup>	Descripció / Observacions	
<input type="checkbox"/> Té ubicació alternativa <input type="checkbox"/> Zona Portuària			
<b>1 Instal·lacions</b>			
Papereres	Unitats	Superfície m <sup>2</sup>	Inici Finalització
	9	4,50	01-04-22 30-09-22

Les papereres es situaran aproximadament cada 30 m

Codi d'activitat	Activitat	Inici temporada	Fi temporada
<b>TN - 8</b>	<b>Tendals</b>	01-05-2022	30-09-2022
Superfície total	<b>15,00</b> m <sup>2</sup>	<input checked="" type="checkbox"/> Amb explotació comercial	A Fites B M23-64 M23-65
<input checked="" type="checkbox"/> Ocupa DPMT	15,00 m <sup>2</sup>	X Georeferència (ETRS89)	Y 469158,0 4605786,0
<input type="checkbox"/> Ocupa ZSP	m <sup>2</sup>	Descripció / Observacions	
<input type="checkbox"/> Té ubicació alternativa <input type="checkbox"/> Zona Portuària			
<b>1 Instal·lacions</b>			
Para-sols	Unitats	Superfície m <sup>2</sup>	Inici Finalització
	10	15,00	01-05-22 30-09-22



## Fitxes d'activitats

**Sant Pol de Mar**

**Any 2022**

**Platja o paratge** on es volen portar a terme les activitats i ocupacions que es relacionen

**08235MOR Platja del Morer**

**Urbana**

**Dades de l'activitat que s'hi vol fer i de l'espai que es vol ocupar**

**Platja o paratge** on es volen portar a terme les activitats i ocupacions que es relacionen

**08235RGR Platja de la Roca Grossa**

**Natural**

**Dades de l'activitat que s'hi vol fer i de l'espai que es vol ocupar**

Codi d'activitat	Activitat	Inici temporada	Fi temporada						
<b>AB - 9</b>	<b>Abalisament</b>	01-04-2022	30-09-2022						
Superfície total	<b>0,00</b> m <sup>2</sup>	<input type="checkbox"/> Amb explotació comercial	<table border="1"> <thead> <tr> <th>A</th> <th>Fites</th> <th>B</th> </tr> </thead> <tbody> <tr> <td>M23-71</td> <td>M23-85</td> <td></td> </tr> </tbody> </table>	A	Fites	B	M23-71	M23-85	
A	Fites	B							
M23-71	M23-85								
<input type="checkbox"/> Ocupa DPMT	m <sup>2</sup>	X	Georeferència (ETRS89) Y						
<input type="checkbox"/> Ocupa ZSP	m <sup>2</sup>		470002,0 4605872,0						
<b>Descripció / Observacions</b>									
<p><input type="checkbox"/> Té ubicació alternativa <input type="checkbox"/> Zona Portuària</p> <p>El fondeig de les boies garantirà que no es pugui alterar la posició de la boia, ni dependre el fons, ni serà susceptible de provocar danys als banyistes, seguint les normes tècniques sobre obres i instal·lacions d'ajuda a la navegació de la MOPT de 1986.</p> <p>Una vegada acabada la temporada, en absència de fanerògames marines, es retiraran del fons marí tots els elements que hagin servit per al fondeig, de manera que es reposi el fons marí al seu estat anterior. El servei d'instal·lació i manteniment de l'abalisament el realitzarà l'empresa B-MAR SERVEIS COSTERS INTEGRATS, S.L. Per tal de definir els procediments per a la instal·lació dels morts de fondeig es tindrà com a referent el Protocol de bones practiques de fondeig i ancoratge al litoral català, redactat per La Direcció General de Pesca i Afers Marítims (DGPAM), la Direcció General de Polítiques Ambientals (DGPA) i la Direcció General d'Ordenació del Territori i Urbanisme (DGOTU).</p>									

Codi d'activitat	Activitat	Inici temporada	Fi temporada						
<b>AB - 10</b>	<b>Abalisament</b>	01-04-2022	30-09-2022						
Superfície total	m <sup>2</sup>	<input type="checkbox"/> Amb explotació comercial	<table border="1"> <thead> <tr> <th>A</th> <th>Fites</th> <th>B</th> </tr> </thead> <tbody> <tr> <td>M23-72</td> <td>M23-73</td> <td></td> </tr> </tbody> </table>	A	Fites	B	M23-72	M23-73	
A	Fites	B							
M23-72	M23-73								
<input type="checkbox"/> Ocupa DPMT	m <sup>2</sup>	X	Georeferència (ETRS89) Y						
<input type="checkbox"/> Ocupa ZSP	m <sup>2</sup>		469551,0 4605814,0						
<b>Descripció / Observacions</b>									
<p><input type="checkbox"/> Té ubicació alternativa <input type="checkbox"/> Zona Portuària</p> <p>S'ha constatat que l'activitat de pesca des de la platja afecta l'activitat del corb marí que reposa durant les seves estones d'alimentació a la zona. Com a mesura dissuasòria s'instal·larà una cordada flotant (altrament dit maroma) de 16mm de gruix que es situarà al mar amb una longitud de 200 metres lineals (des del punt A al punt B) i a 12 metres de la costa.</p>									

### 1 Instal·lacions

	Unitats	Superfície m <sup>2</sup>	Inici	Finalització
Boies d'abalissament	2		01-04-22	30-09-22

Ajuntament de  
Sant Pol de Mar

## Fitxes d'activitats

**Sant Pol de Mar**
**Any 2022**
**Platja o paratge** on es volen portar a terme les activitats i ocupacions que es relacionen

**08235RGR Platja de la Roca Grossa**
**Natural**
**Dades de l'activitat que s'hi vol fer i de l'espai que es vol ocupar**

Codi d'activitat	Activitat	Inici temporada	Fi temporada
<b>GU - 9</b>	<b>Guingueta (restauració)</b>	01-05-2022	30-09-2022
Superfície total	<b>72,00</b> m <sup>2</sup>	<input checked="" type="checkbox"/> Amb explotació comercial	A Fites B M23-82 M23-82
<input checked="" type="checkbox"/> Ocupa DPMT	72,00 m <sup>2</sup>	X Georeferència (ETRS89)	Y 469913,0 4606030,0
<input type="checkbox"/> Ocupa ZSP	m <sup>2</sup>	Descripció / Observacions	
<input type="checkbox"/> Té ubicació alternativa	<input type="checkbox"/> Zona Portuària	El muntatge de la guingueta s'iniciarà 1 setmana abans de l'inici de l'activitat. L'aforament màxim de la terrassa és de 50 cadires i 12 taules	

**3 Instal·lacions**

	Unitats	Superfície m <sup>2</sup>	Inici	Finalització
Bar	1	20,00	01-05-22	30-09-22
Terrassa (amb paviment de fusta)	1	50,00	01-05-22	30-09-22
Lavabos químics (d'ús públic i gratuït, no computa pel cànon)	1	2,00	01-05-22	30-09-22

Codi d'activitat	Activitat	Inici temporada	Fi temporada
<b>PS - 9</b>	<b>Papereres</b>	01-04-2022	30-09-2022
Superfície total	<b>10,00</b> m <sup>2</sup>	<input type="checkbox"/> Amb explotació comercial	A Fites B M23-71 M23-85
<input checked="" type="checkbox"/> Ocupa DPMT	10,00 m <sup>2</sup>	X Georeferència (ETRS89)	Y 469495,0 4605905,0
<input type="checkbox"/> Ocupa ZSP	m <sup>2</sup>	Descripció / Observacions	
<input type="checkbox"/> Té ubicació alternativa	<input type="checkbox"/> Zona Portuària	Les papereres es situaran aproximadament cada 30 m	

**1 Instal·lacions**

	Unitats	Superfície m <sup>2</sup>	Inici	Finalització
Papereres	20	10,00	01-04-22	30-09-22



# PLÀNOLS

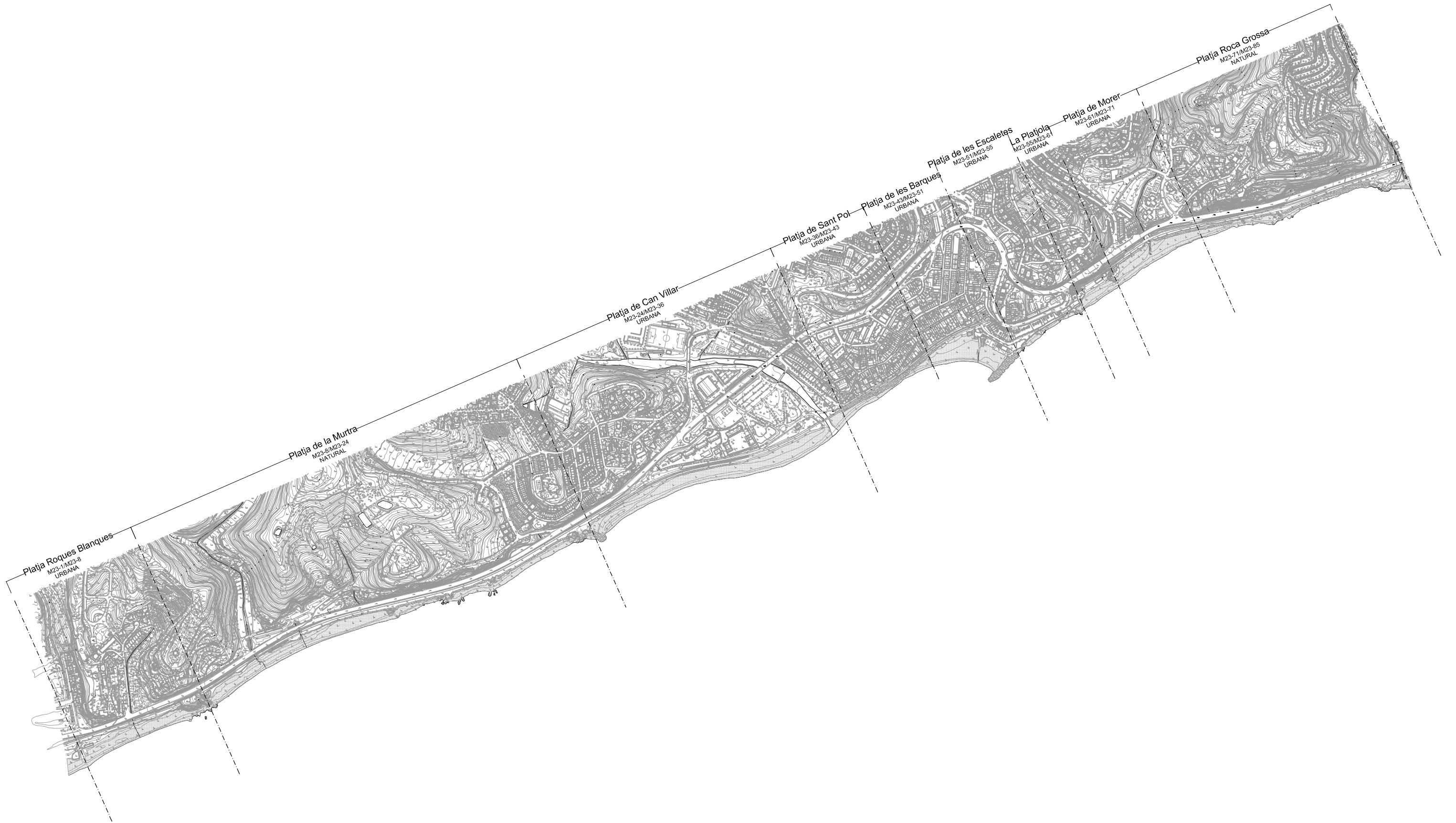
Temporada 2022

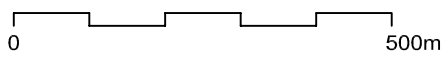

---

**Pla de distribució d'usos i serveis de  
temporada de les platges**

**Vigència  
2022 - 2026**

---



Plànol d'informació	
SITUACIO DE LES PLATGES	
01	
Ajuntament de SANT POL DE MAR	
PLA DE DISTRIBUCIÓ D'USOS I SERVEIS DE TEMPORADA DE LES PLATGES 2022-2026 (2022)	
E 1/10.000	
	

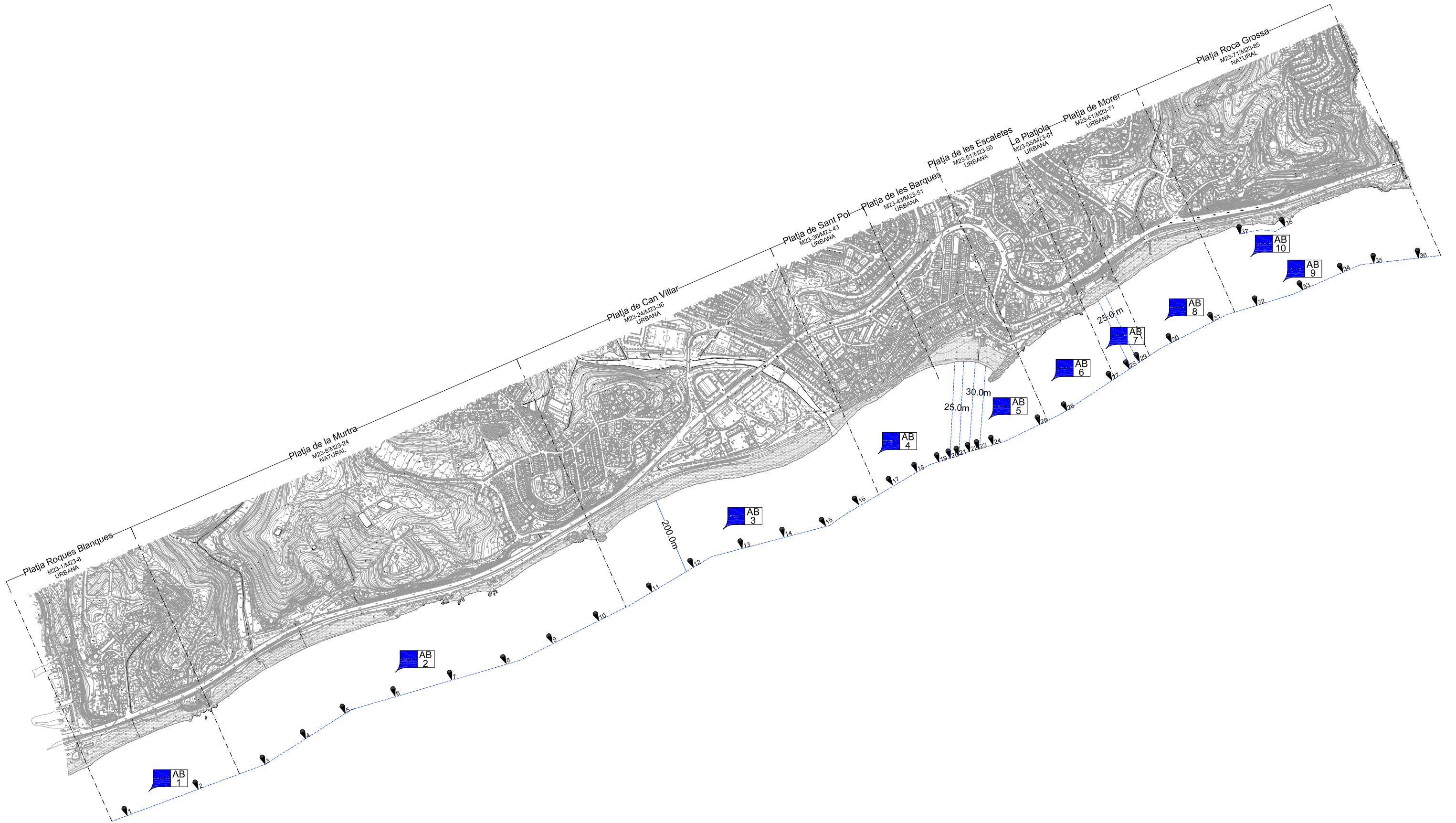



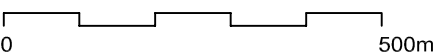


	Accés a les platges
	Accés a les platges adaptat
	Aparcament per a persones amb mobilitat reduïda
	Estació de tren RODALIES

Plànol d'informació	
ACCESSOS I APARCAMENT	
02	
Ajuntament de SANT POL DE MAR	
PLA DE DISTRIBUCIÓ D'USOS I SERVEIS DE TEMPORADA DE LES PLATGES 2022-2026 (2022)	
E 1/10.000	



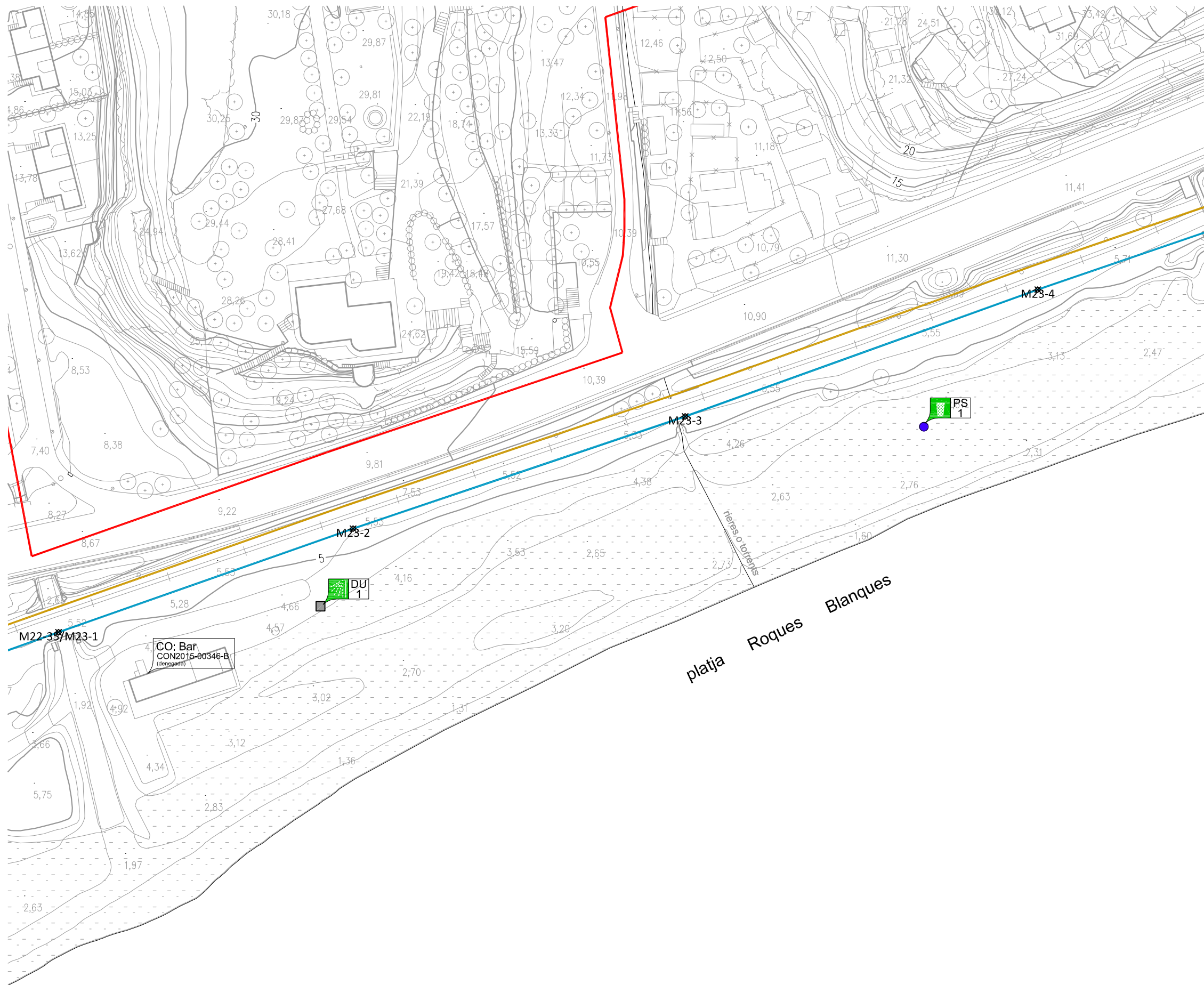


Plànol d'ordenació	
ABALISAMENT	
03	
Ajuntament de SANT POL DE MAR	
PLA DE DISTRIBUCIÓ D'USOS I SERVEIS DE TEMPORADA DE LES PLATGES 2022-2026 (2022)	
E 1/10.000	
	





Plànol d'ordenació		
PLANTA GENERAL		04
Ajuntament de SANT POL DE MAR		
PLA DE DISTRIBUCIÓ D'USOS I SERVEIS DE TEMPORADA DE LES PLATGES 2022-2026 (2022)		
E 1/10.000		
0 500m		













**LLEGENDA: ACTIVITATS**


**Activitats amb explotació comercial**

-  **GU** Guingueta
-  **TE** Terrassa
-  **TN** Tendals
-  **GA** Gandules
-  **LV** Lloguer d'embarcacions sense motor
-  **LM** Lloguer d'embarcacions amb motor
-  **CB** Camp de boies
-  **ZA** Zona d'avarada
-  **EN** Escola nàutica
-  **ZC** Zona d'esbarjo
-  **PF** Pantalà flotant
-  **PA** Parc Aquàtic
-  **AC** Altres explotacions comercials

**Activitats sense explotació comercial**

-  **CS** Caseta de salvament
-  **TO** Torre de vigilància
-  **DU** Dutes
-  **PS** Papereres
-  **WC** Sanitaris
-  **CA** Canal d'entrada i sortida d'embarcacions
-  **AB** Abalisament
-  **EI** Element informatiu
-  **RA** Rampa d'accés per persones amb mobilitat reduïda
-  **CE** Camp d'esports
-  **ZN** Zona d'esbarjo no comercial
-  **AN** Altres ocupacions no comercials

**Ubicació alternativa de l'activitat**

-  **UA** Ubicació alternativa

**Plànol d'ordenació de la platja**


Platja DE ROQUES BLANQUES (urbana)

05

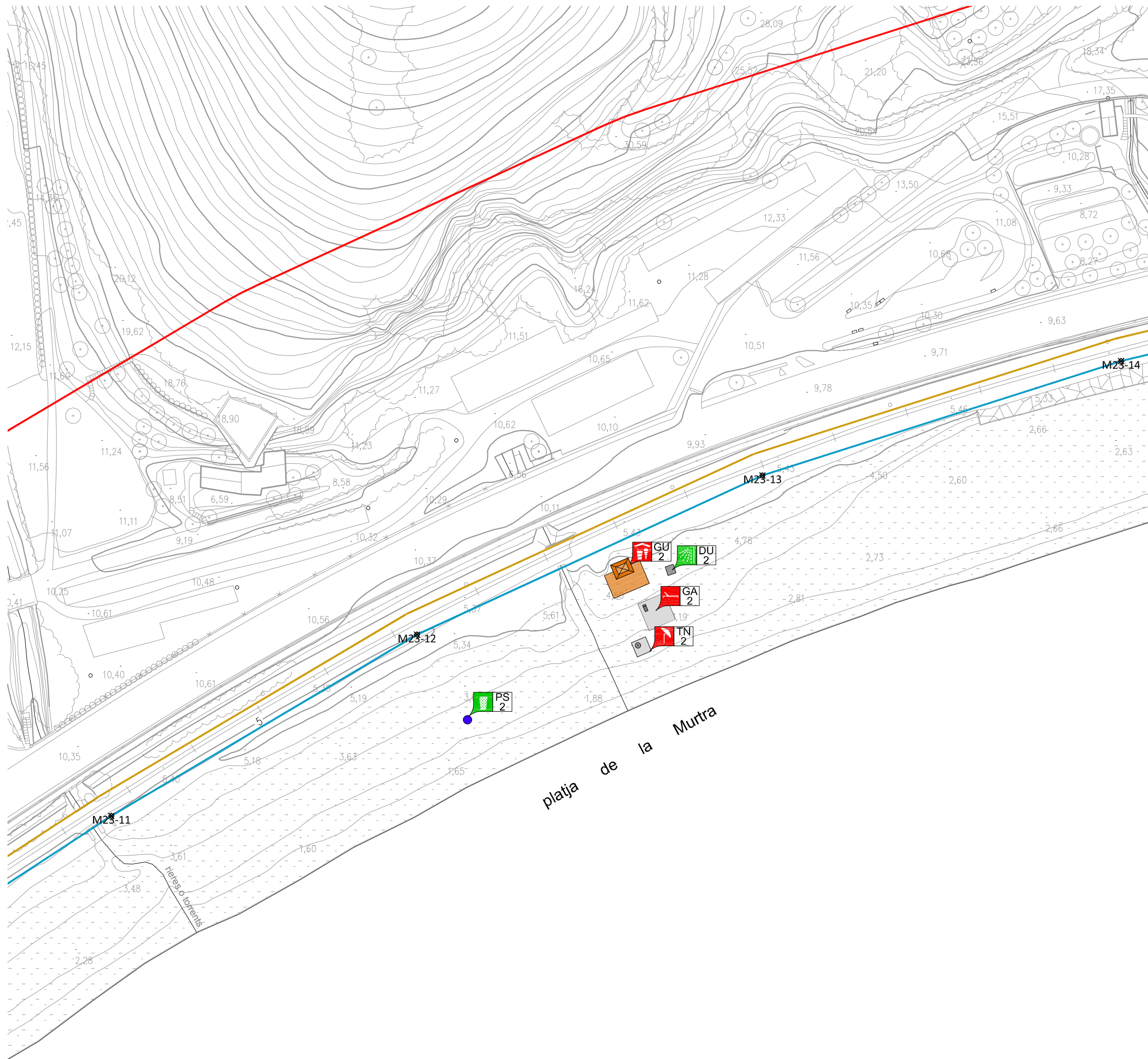
Ajuntament de SANT POL DE MAR

PLA DE DISTRIBUCIÓ D'USOS I SERVEIS DE TEMPORADA DE LES PLATGES 2022-2026 (2022)

E 1/1.000



















**LLEGENDA: ACTIVITATS**


**Activitats amb explotació comercial**

-  **GU** Guingueta
-  **TE** Terrassa
-  **TN** Tendals
-  **GA** Gandules
-  **LV** Lloguer d'embarcacions sense motor
-  **LM** Lloguer d'embarcacions amb motor
-  **CB** Camp de boies
-  **ZA** Zona d'avarada
-  **EN** Escola nàutica
-  **ZC** Zona d'esbarjo
-  **PF** Pantalà flotant
-  **PA** Parc Aquàtic
-  **AC** Altres explotacions comercials

**Activitats sense explotació comercial**

-  **CS** Caseta de salvament
-  **TO** Torre de vigilància
-  **DU** Dutxes
-  **PS** Papereres
-  **WC** Sanitaris
-  **CA** Canal d'entrada i sortida d'embarcacions
-  **AB** Abalisament
-  **EI** Element informatiu
-  **RA** Rampa d'accés per persones amb mobilitat reduïda
-  **CE** Camp d'esports
-  **ZN** Zona d'esbarjo no comercial
-  **AN** Altres ocupacions no comercials

**Ubicació alternativa de l'activitat**

-  **-** Ubicació alternativa

Plànol d'ordenació de la platja


Platja DE LA MURTRA (natural)

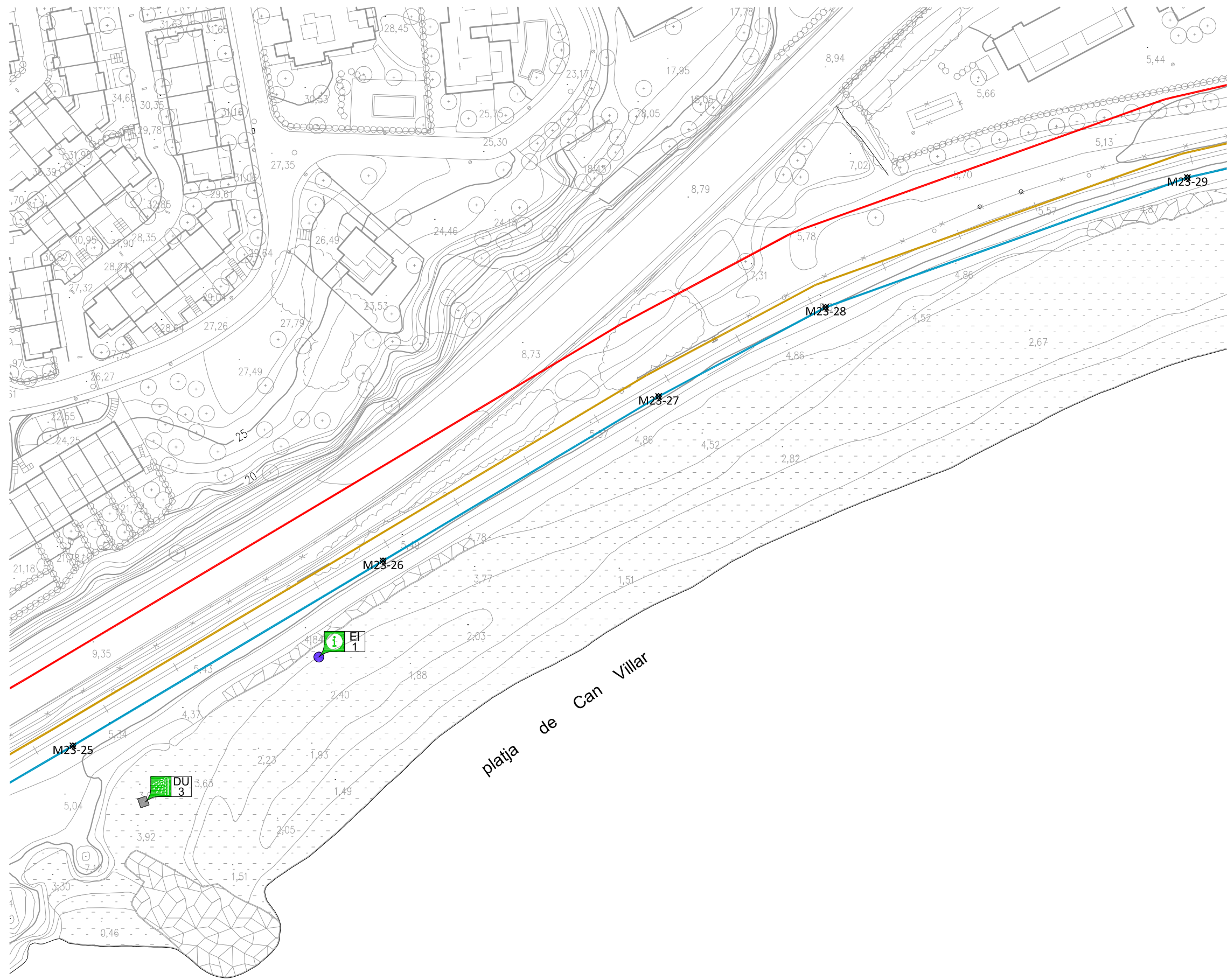
06

Ajuntament de SANT POL DE MAR

PLA DE DISTRIBUCIÓ D'USOS I SERVEIS DE TEMPORADA DE LES PLATGES 2022-2026 (2021)

E 1/1.000





**LLEGENDA: ACTIVITATS**

Activitats amb explotació comercial	
	Guingueta
	Terrassa
	Tendals
	Gandules
	Lloguer d'embarcacions sense motor
	Lloguer d'embarcacions amb motor
	Camp de boies
	Zona d'avarada
	Escola nàutica
	Zona d'esbarjo
	Pantalà flotant
	Parc Aquàtic
	Altres explotacions comercials
Activitats sense explotació comercial	
	Caseta de salvament
	Torre de vigilància
	Dutxes
	Papereres
	Sanitaris
	Canal d'entrada i sortida d'embarcacions
	Abalisament
	Element informatiu
	Rampa d'accés per persones amb mobilitat reduïda
	Camp d'esports
	Zona d'esbarjo no comercial
	Altres ocupacions no comercials
Ubicació alternativa de l'activitat	
	Ubicació alternativa

Plànol d'ordenació de la platja

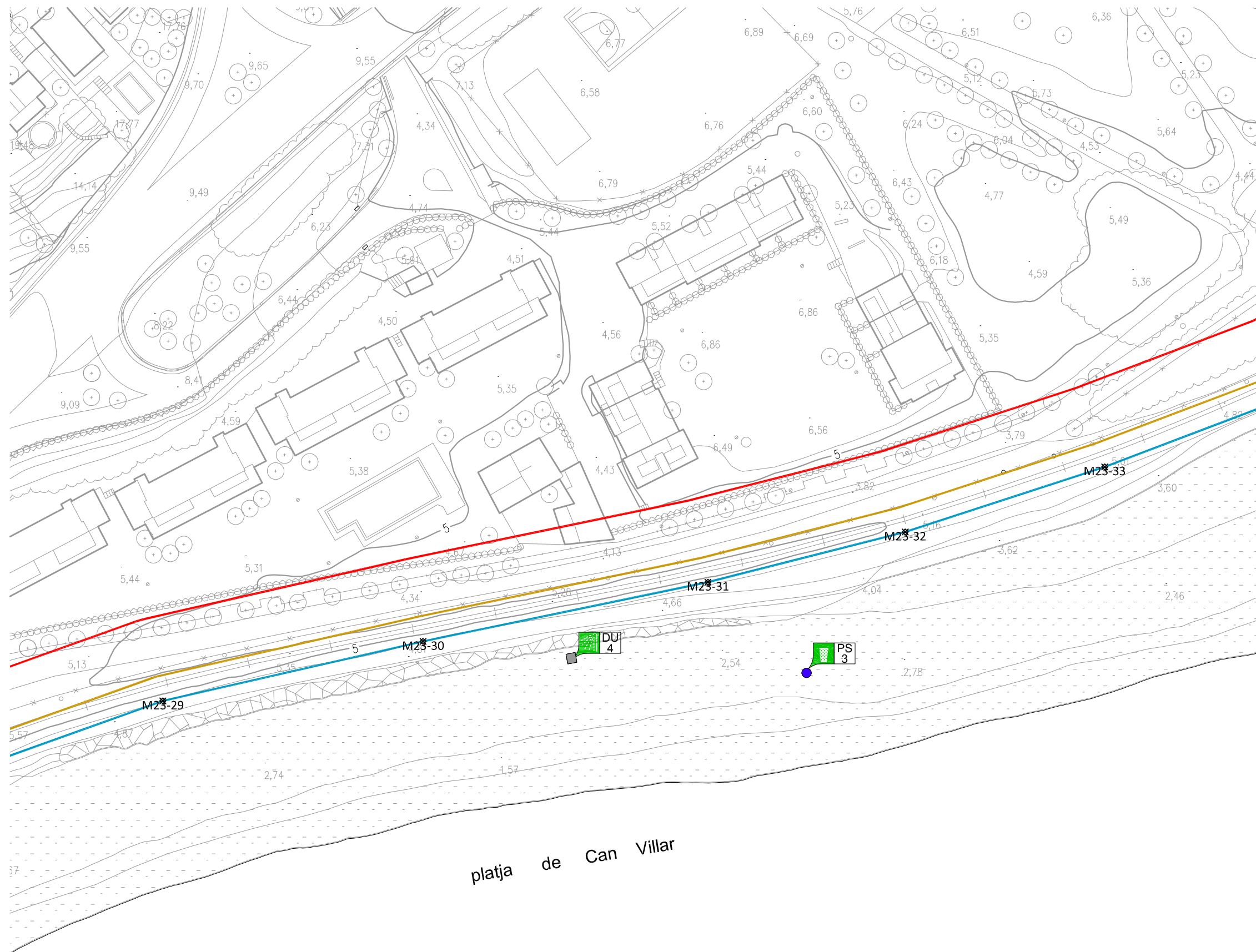
Platja DE CAN VILLAR (urbana) 07

Ajuntament de SANT POL DE MAR

PLA DE DISTRIBUCIÓ D'USOS I SERVEIS DE TEMPORADA DE LES PLATGES 2022-2026 (2022)

E 1/1.000





platja de Can Villar

**LLEGENDA: ACTIVITATS**

**Activitats amb explotació comercial**

-  **GU** Guingueta
-  **TE** Terrassa
-  **TN** Tendals
-  **GA** Gandules
-  **LV** Lloguer d'embarcacions sense motor
-  **LM** Lloguer d'embarcacions amb motor
-  **CB** Camp de boies
-  **ZA** Zona d'avarada
-  **EN** Escola nàutica
-  **ZC** Zona d'esbarjo
-  **PF** Pantalà flotant
-  **PA** Parc Aquàtic
-  **AC** Altres explotacions comercials

**Activitats sense explotació comercial**

-  **CS** Caseta de salvament
-  **TO** Torre de vigilància
-  **DU** Dutexes
-  **PS** Papereres
-  **WC** Sanitaris
-  **CA** Canal d'entrada i sortida d'embarcacions
-  **AB** Abalisament
-  **EI** Element informatiu
-  **RA** Rampa d'accés per persones amb mobilitat reduïda
-  **CE** Camp d'esports
-  **ZN** Zona d'esbarjo no comercial
-  **AN** Altres ocupacions no comercials

**Ubicació alternativa de l'activitat**

-  **UA** Ubicació alternativa

Plànol d'ordenació de la platja

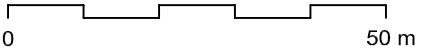

Platja DE CAN VILLAR (urbana)

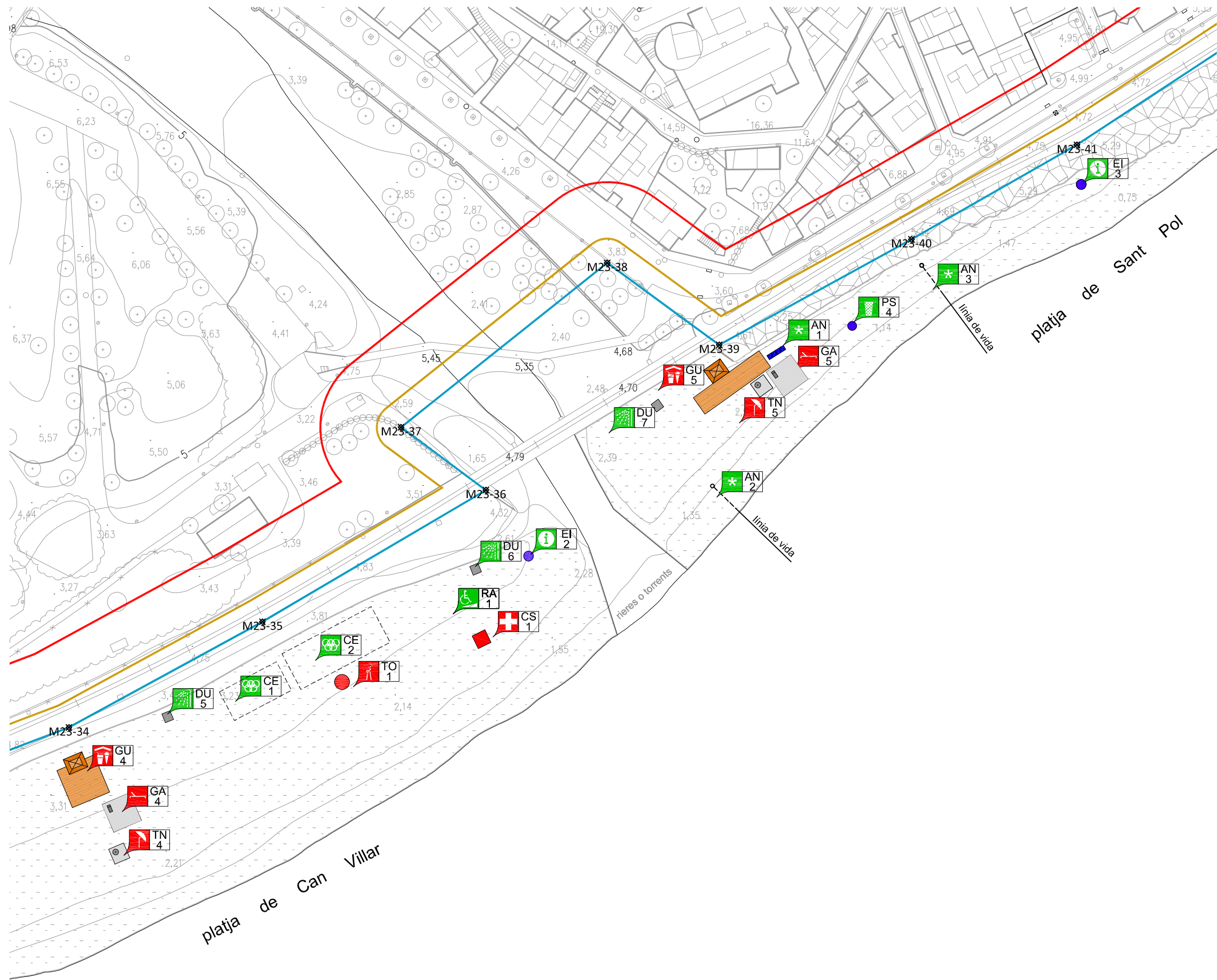
08

Ajuntament de SANT POL DE MAR

PLA DE DISTRIBUCIÓ D'USOS I SERVEIS DE TEMPORADA DE LES PLATGES 2022-2026 (2022)

E 1/1.000



**LLEGENDA: ACTIVITATS**

**Activitats amb explotació comercial**

- GU Guingueta
- TE Terrassa
- TN Tendals
- GA Gandules
- LV Lloguer d'embarcacions sense motor
- LM Lloguer d'embarcacions amb motor
- CB Camp de boies
- ZA Zona d'avarada
- EN Escola nàutica
- ZC Zona d'esbarjo
- PF Pantalà flotant
- PA Parc Aquàtic
- AC Altres explotacions comercials

**Activitats sense explotació comercial**

- CS Caseta de salvament
- TO Torre de vigilància
- DU Dutxes
- PS Papereres
- WC Sanitaris
- CA Canal d'entrada i sortida d'embarcacions
- AB Abalisament
- EI Element informatiu
- RA Rampa d'accés per persones amb mobilitat reduïda
- CE Camp d'esports
- ZN Zona d'esbarjo no comercial
- AN Altres ocupacions no comercials

**Ubicació alternativa de l'activitat**

- Ubicació alternativa

Plànol d'ordenació de la platja

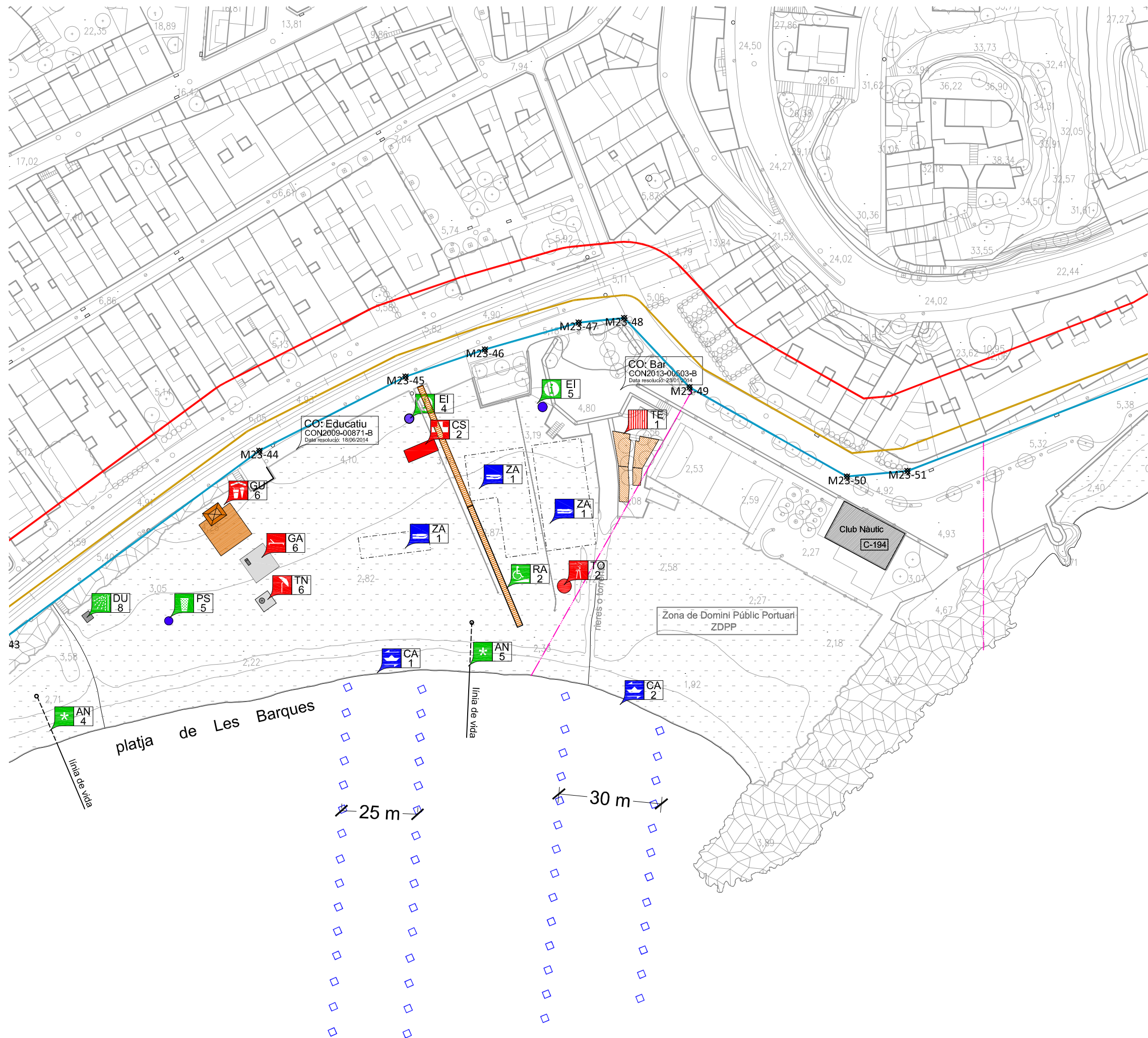
Platja DE CAN VILLAR/SANT POL (urbanes) 09

Ajuntament de SANT POL DE MAR

PLA DE DISTRIBUCIÓ D'USOS I SERVEIS DE TEMPORADA DE LES PLATGES 2022-2026 (2022)

E 1/1.000





**LLEGENDA: ACTIVITATS**

**Activitats amb explotació comercial**

- Guingueta
- Terrassa
- Tendals
- Gandules
- Lloguer d'embarcacions sense motor
- Lloguer d'embarcacions amb motor
- Camp de boies
- Zona d'avarada
- Escola nàutica
- Zona d'esbarjo
- Pantalà flotant
- Parc Aquàtic
- Altres explotacions comercials

**Activitats sense explotació comercial**

- Caseta de salvament
- Torre de vigilància
- Dutes
- Papereres
- Sanitaris
- Canal d'entrada i sortida d'embarcacions
- Abalisament
- Element informatiu
- Rampa d'accés per persones amb mobilitat reduïda
- Camp d'esports
- Zona d'esbarjo no comercial
- Altres ocupacions no comercials

**Ubicació alternativa de l'activitat**

- Ubicació alternativa

Plànol d'ordenació de la platja

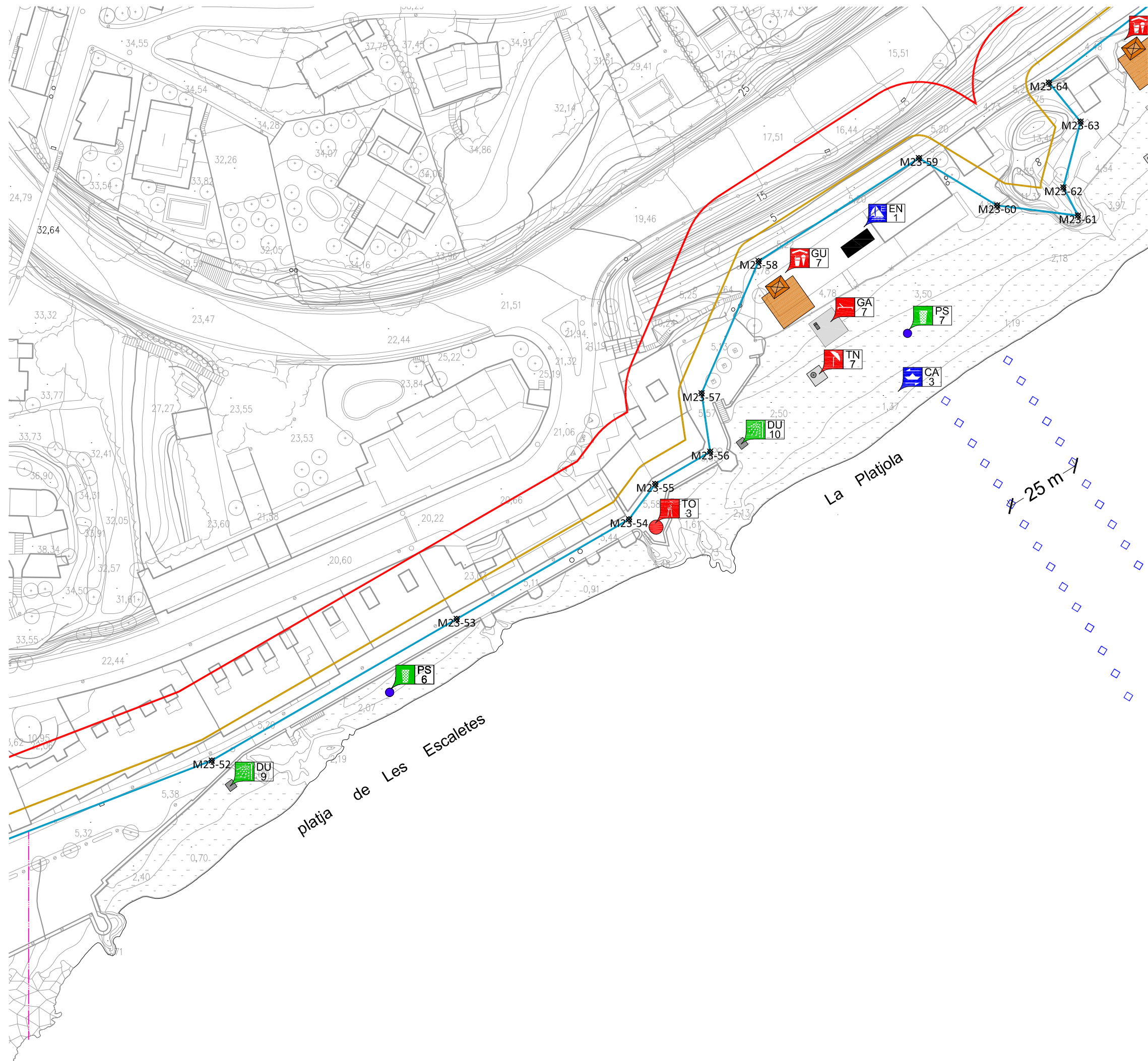
Platja DE LES BARQUES (urbana) 10

Ajuntament de SANT POL DE MAR

PLA DE DISTRIBUCIÓ D'USOS I SERVEIS DE TEMPORADA DE LES PLATGES 2022-2026 (2022)

E 1/1.000





**LLEGENDA: ACTIVITATS**

**Activitats amb explotació comercial**

- GU Guingueta
- TE Terrassa
- TN Tendals
- GA Gandules
- LV Lloguer d'embarcacions sense motor
- LM Lloguer d'embarcacions amb motor
- CB Camp de boies
- ZA Zona d'avarada
- EN Escola nàutica
- ZC Zona d'esbarjo
- PF Pantalà flotant
- PA Parc Aquàtic
- AC Altres explotacions comercials

**Activitats sense explotació comercial**

- CS Caseta de salvament
- TO Torre de vigilància
- DU Dutes
- PS Papereres
- WC Sanitaris
- CA Canal d'entrada i sortida d'embarcacions
- AB Abalisament
- EI Element informatiu
- RA Rampa d'accés per persones amb mobilitat reduïda
- CE Camp d'esports
- ZN Zona d'esbarjo no comercial
- AN Altres ocupacions no comercials

**Ubicació alternativa de l'activitat**

- Ubicació alternativa

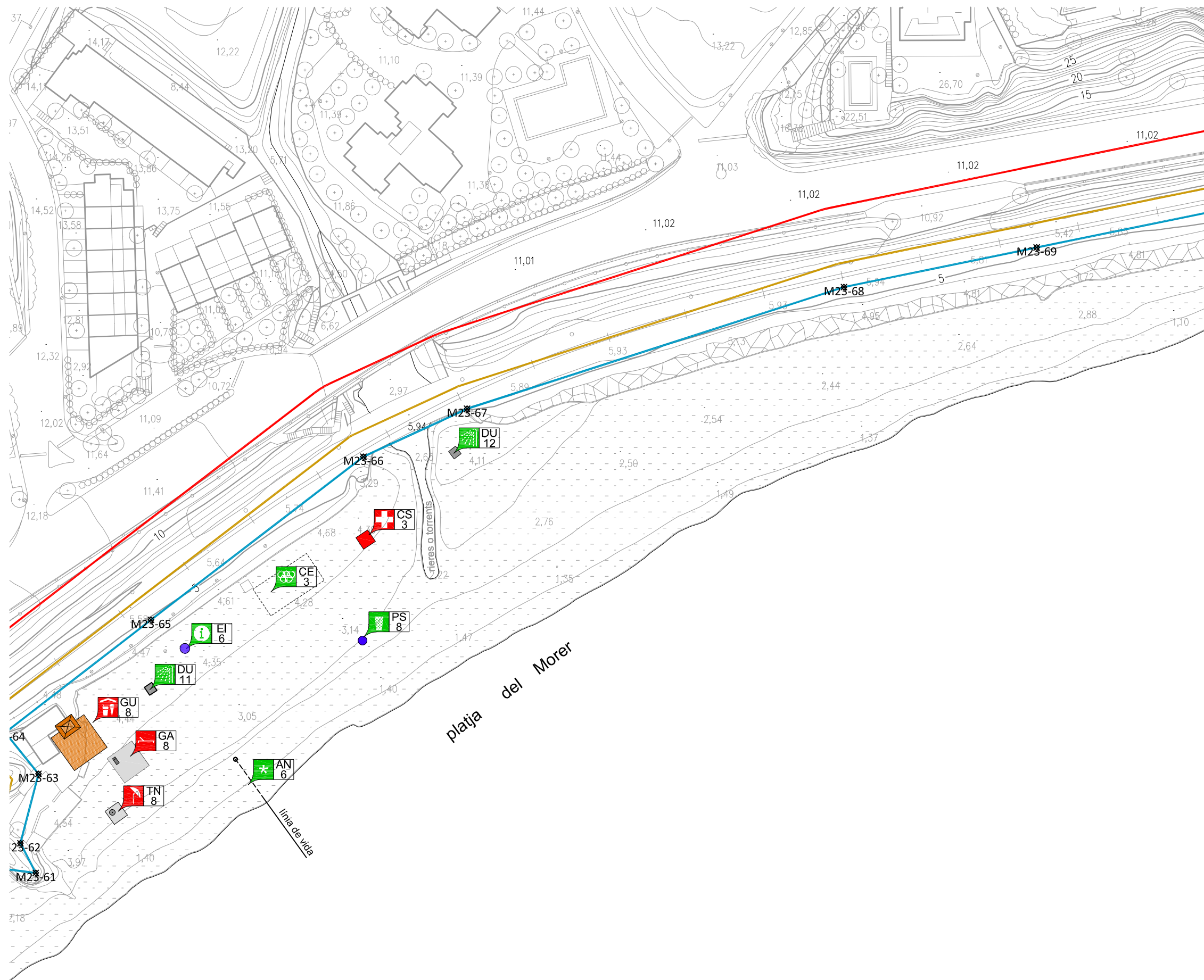
Plànol d'ordenació de la platja

Platja DE LES ESCALETES/ LA PLATJOLA (urbanes) 11

Ajuntament de SANT POL DE MAR

PLA DE DISTRIBUCIÓ D'USOS I SERVEIS DE TEMPORADA DE LES PLATGES 2022-2026 (2022)

E 1/1.000















**LLEGENDA: ACTIVITATS**

**Activitats amb explotació comercial**

-  **GU** Guingueta
-  **TE** Terrassa
-  **TN** Tendals
-  **GA** Gandules
-  **LV** Lloguer d'embarcacions sense motor
-  **LM** Lloguer d'embarcacions amb motor
-  **CB** Camp de boies
-  **ZA** Zona d'avarada
-  **EN** Escola nàutica
-  **ZC** Zona d'esbarjo
-  **PF** Pantalà flotant
-  **PA** Parc Aquàtic
-  **AC** Altres explotacions comercials

**Activitats sense explotació comercial**

-  **CS** Caseta de salvament
-  **TO** Torre de vigilància
-  **DU** Dutes
-  **PS** Papereres
-  **WC** Sanitaris
-  **CA** Canal d'entrada i sortida d'embarcacions
-  **AB** Abalisament
-  **EI** Element informatiu
-  **RA** Rampa d'accés per persones amb mobilitat reduïda
-  **CE** Camp d'esports
-  **ZN** Zona d'esbarjo no comercial
-  **AN** Altres ocupacions no comercials

**Ubicació alternativa de l'activitat**

-  **UA** Ubicació alternativa

Plànol d'ordenació de la platja


Platja DE MORER (urbana)

12

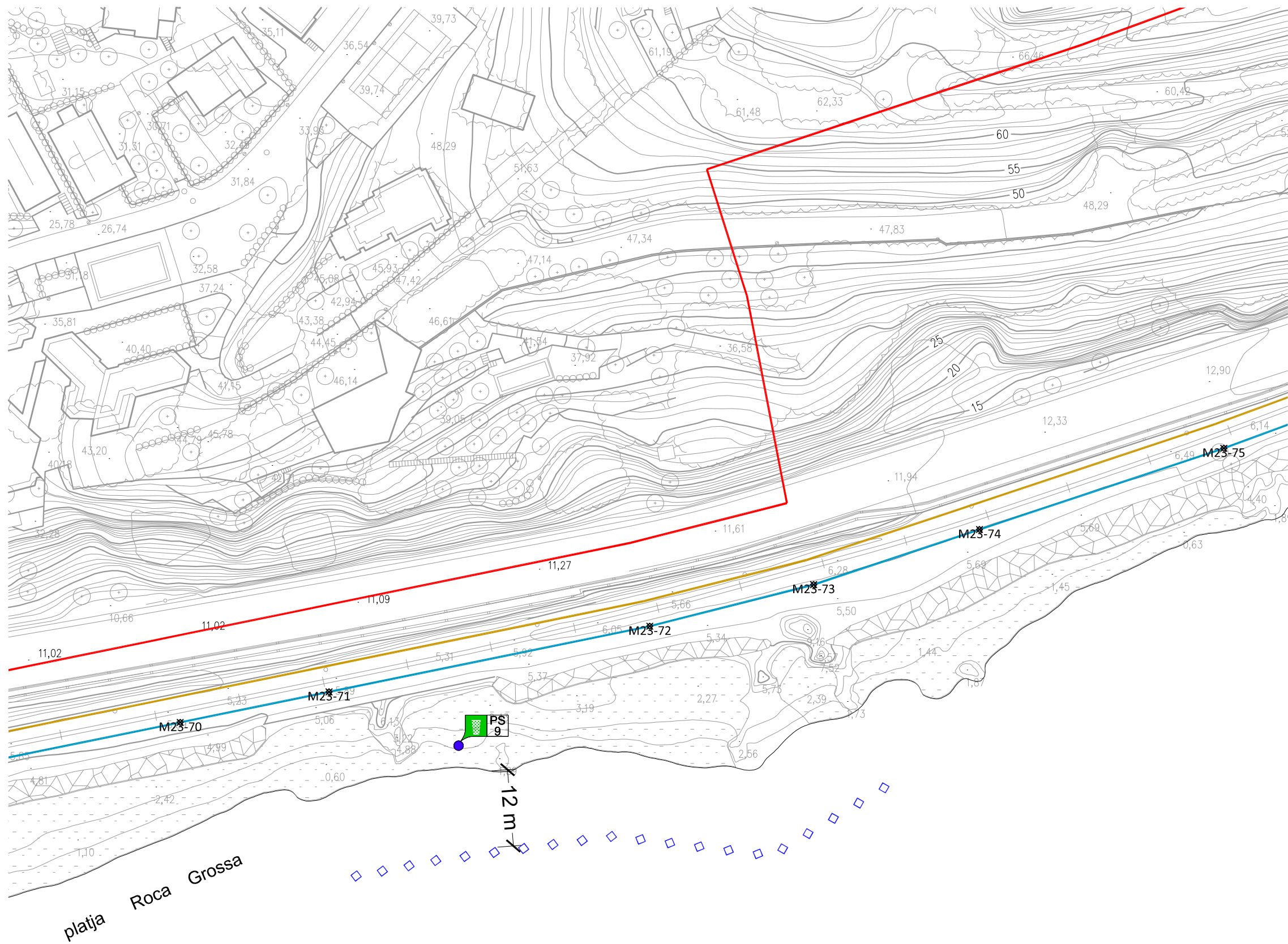
Ajuntament de SANT POL DE MAR

PLA DE DISTRIBUCIÓ D'USOS I SERVEIS DE TEMPORADA DE LES PLATGES 2022-2026 (2022)

E 1/1.000







**LLEGENDA: ACTIVITATS**

<b>Activitats amb explotació comercial</b>	
	GU Guingueta
	TE Terrassa
	TN Tendals
	GA Gandules
	LV Lloguer d'embarcacions sense motor
	LM Lloguer d'embarcacions amb motor
	CB Camp de boies
	ZA Zona d'avarada
	EN Escola nàutica
	ZC Zona d'esbarjo
	PF Pantalà flotant
	PA Parc Aquàtic
	AC Altres explotacions comercials
<b>Activitats sense explotació comercial</b>	
	CS Caseta de salvament
	TO Torre de vigilància
	DU Dutes
	PS Papereres
	WC Sanitaris
	CA Canal d'entrada i sortida d'embarcacions
	AB Abalisament
	EI Element informatiu
	RA Rampa d'accés per persones amb mobilitat reduïda
	CE Camp d'esports
	ZN Zona d'esbarjo no comercial
	AN Altres ocupacions no comercials
<b>Ubicació alternativa de l'activitat</b>	
	UA Ubicació alternativa

Plànol d'ordenació de la platja

Platja ROCA GROSSA (natural)

Ajuntament de SANT POL DE MAR

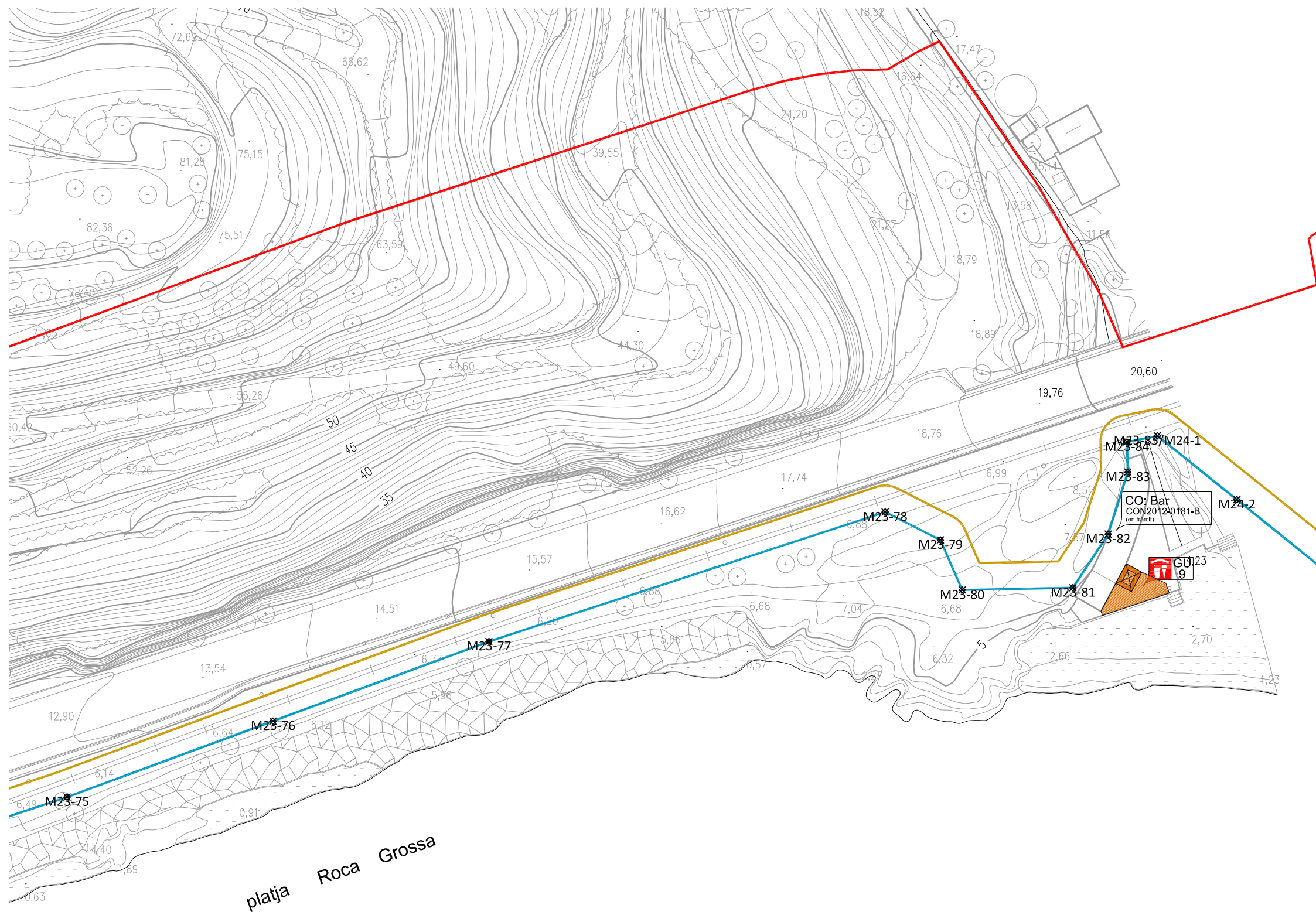
PLA DE DISTRIBUCIÓ D'USOS I SERVEIS DE TEMPORADA DE LES PLATGES 2022-2026 (2022)

E 1/1.000

0 50 m

13

















**LEGENDA: ACTIVITATS**


**Activitats amb explotació comercial**


-  GU Guingueta
-  TE Terrassa
-  TN Tendals
-  GA Gandules
-  LV Lloguer d'embarcacions sense motor
-  LM Lloguer d'embarcacions amb motor
-  CB Camp de boies
-  ZA Zona d'avarada
-  EN Escola nàutica
-  ZC Zona d'esbarjo
-  PF Pantalà flotant
-  PA Parc Aquàtic
-  AC Altres explotacions comercials

**Activitats sense explotació comercial**

-  CS Caseta de salvament
-  TO Torre de vigilància
-  DU Dutxes
-  PS Papereres
-  WC Sanitaris
-  CA Canal d'entrada i sortida d'embarcacions
-  AB Abalisament
-  EI Element informatiu
-  RA Rampa d'accés per persones amb mobilitat reduïda
-  CE Camp d'esports
-  ZN Zona d'esbarjo no comercial
-  AN Altres ocupacions no comercials

**Ubicació alternativa de l'activitat**

-  UA Ubicació alternativa

Plànol d'ordenació de la platja	
Platja ROCA GROSSA (natural)	
14	
Ajuntament de SANT POL DE MAR	
PLA DE DISTRIBUCIÓ D'USOS I SERVEIS DE	
TEMPORADA DE LES PLATGES 2022-2026 (2022)	
E 1/1.000	
0  50 m	