



FITXES D'ACTIVITATS

Temporada 2023

**Pla de distribució d'usos i serveis de
temporada de les platges**

**Vigència
2022 - 2026**

Fitxes d'activitats

Sant Pol de Mar

Any **2023**

Platja o paratge on es volen portar a terme les activitats i ocupacions que es relacionen

08235RBL Platja de les Roques Blanques

Urbana

Dades de l'activitat que s'hi vol fer i de l'espai que es vol ocupar

Codi d'activitat	Activitat	Inici temporada	Fi temporada
AB - 1	Abalisament	01-04-2023	30-09-2023

Superfície total	0,00 m ²	<input type="checkbox"/> Amb explotació comercial
<input type="checkbox"/> Ocupa DPMT	m ²	A Fites B
<input type="checkbox"/> Ocupa ZSP	m ²	M23-1 M23-8
<input type="checkbox"/> Té ubicació alternativa	<input type="checkbox"/> Zona Portuària	X Georeferència (ETRS89) Y
		466337,0 4604280,0

Instal·lacions associades

Descripció / Observacions

El fondeig de les boies garantirà que no es pugui alterar la posició de la boia, ni despendre el fons, ni serà susceptible de provocar danys als banyistes, seguint les normes tècniques sobre obres i instal·lacions d'ajuda a la navegació de la MOPT de 1986. Una vegada acabada la temporada, en absència de fanerògames marines, es retiraran del fons marí tots els elements que hagin servit per al fondeig, de manera que es reposi el fons marí al seu estat anterior. El servei d'instal·lació i manteniment de l'abalisament el realitzarà l'empresa B-MAR SERVEIS COSTERS INTEGRATS, S.L. Per tal de definir els procediments per a la instal·lació dels morts de fondeig es tindrà com a referent el Protocol de bones practiques de fondeig i ancoratge al litoral català, redactat per La Direcció General de Pesca i Afers Marítims (DGPAM), la Direcció General de Polítiques Ambientals (DGPA) i la Direcció General d'Ordenació del Territori i Urbanisme (DGOTU).

Codi d'activitat	Activitat	Inici temporada	Fi temporada
DU - 1	Dutxes	01-04-2023	30-09-2023

Superfície total	1,00 m ²	<input type="checkbox"/> Amb explotació comercial
<input checked="" type="checkbox"/> Ocupa DPMT	1,00 m ²	A Fites B
<input type="checkbox"/> Ocupa ZSP	m ²	M23-1 M23-2
<input type="checkbox"/> Té ubicació alternativa	<input type="checkbox"/> Zona Portuària	X Georeferència (ETRS89) Y
		466299,0 4604465,0

Instal·lacions associades

Descripció / Observacions

Mobilitat reduïda

Fitxes d'activitats

Sant Pol de Mar

Any **2023**

Platja o paratge on es volen portar a terme les activitats i ocupacions que es relacionen

08235RBL Platja de les Roques Blanques

Urbana

Dades de l'activitat que s'hi vol fer i de l'espai que es vol ocupar

Codi d'activitat	Activitat	Inici temporada	Fi temporada
PS - 1	Papereres	01-04-2023	30-09-2023

Amb explotació comercial

Instal·lacions associades	
A	Fites B
M23-1	M23-9

Ocupa DPMT 5,00 m²
 Ocupa ZSP m²

Té ubicació alternativa Zona Portuària

X	Georeferència (ETRS89)	Y
466464,0		4604519,0

Descripció / Observacions

Les papereres es situaran aproximadament cada 30 m

Platja o paratge on es volen portar a terme les activitats i ocupacions que es relacionen

08235MUR Platja de la Murtra

Natural

Dades de l'activitat que s'hi vol fer i de l'espai que es vol ocupar

Codi d'activitat	Activitat	Inici temporada	Fi temporada
AB - 2	Abalisament	01-04-2023	30-09-2023

Amb explotació comercial

Instal·lacions associades	
A	Fites B
M23-8	M23-24

Ocupa DPMT m²
 Ocupa ZSP m²

Té ubicació alternativa Zona Portuària

X	Georeferència (ETRS89)	Y
466706,0		4604460,0

Descripció / Observacions

El fondeig de les boies garantirà que no es pugui alterar la posició de la boia, ni dependre el fons, ni serà susceptible de provocar danys als banyistes, seguint les normes tècniques sobre obres i instal·lacions d'ajuda a la navegació de la MOPT de 1986. Una vegada acabada la temporada, en absència de fanerògames marines, es retiraran del fons marí tots els elements que hagin servit per al fondeig, de manera que es reposi el fons marí al seu estat anterior.

El servei d'instal·lació i manteniment de l'abalisament el realitzarà l'empresa B-MAR SERVEIS COSTERS INTEGRATS, S.L.. Per tal de definir els procediments per a la instal·lació dels morts de fondeig es tindrà com a referent el Protocol de bones practiques de fondeig i ancoratge al litoral català, redactat per La Direcció General de Pesca i Afers Marítims (DGPAM), la Direcció General de Polítiques Ambientals (DGPA) i la Direcció General d'Ordenació del Territori i Urbanisme (DGOTU).

Fitxes d'activitats

Sant Pol de Mar

Any **2023**

Platja o paratge on es volen portar a terme les activitats i ocupacions que es relacionen

08235MUR **Platja de la Murtra**

Natural

Dades de l'activitat que s'hi vol fer i de l'espai que es vol ocupar

Codi d'activitat	Activitat	Inici temporada	Fi temporada
DU - 2	Dutxes	01-04-2023	30-09-2023

Amb explotació comercial

Instal·lacions associades	
A	Fites B
M23-12	M23-13

Ocupa DPMT 1,00 m²
 Ocupa ZSP m²

Té ubicació alternativa Zona Portuària

X Georeferència (ETRS89) Y
466896,0 4604766,0

Mobilitat reduïda

Descripció / Observacions

Codi d'activitat	Activitat	Inici temporada	Fi temporada
GA - 2	Gandules	01-05-2023	30-09-2023

Amb explotació comercial

Instal·lacions associades	
• Gandules	20 Uds
• Parasols	Uds

Ocupa DPMT 60,00 m²
 Ocupa ZSP m²

Té ubicació alternativa Zona Portuària

X Georeferència (ETRS89) Y
466896,0 4604755,0

Descripció / Observacions

Codi d'activitat	Activitat	Inici temporada	Fi temporada
GU - 2	Guingueta (restauració)	01-05-2023	30-09-2023

Amb explotació comercial

Instal·lacions associades	
• Bar	20 m ²
• Terrassa	50 m ²
• Magatzem	0 m ²
• Lavabos	1,4 m ²
<input type="checkbox"/> Mobilitat reduïda <input checked="" type="checkbox"/> Químic <input type="checkbox"/> Clavegueram	
• Cadires	48 Uds

Ocupa DPMT 71,40 m²
 Ocupa ZSP m²

Té ubicació alternativa Zona Portuària

X Georeferència (ETRS89) Y
466883,0 4604765,0

Descripció / Observacions

El muntatge de la guingueta s'iniciarà 1 setmana abans de l'inici de l'activitat.

Ajuntament de
Sant Pol de Mar

Fitxes d'activitats

Sant Pol de MarAny **2023**

Platja o paratge on es volen portar a terme les activitats i ocupacions que es relacionen

08235MUR Platja de la Murtra**Natural**

Dades de l'activitat que s'hi vol fer i de l'espai que es vol ocupar

Codi d'activitat	Activitat	Inici temporada	Fi temporada
PS - 2	Papereres	01-04-2023	30-09-2023

Superfície total	15,00 m ²	<input type="checkbox"/> Amb explotació comercial
<input checked="" type="checkbox"/> Ocupa DPMT	15,00 m ²	A Fites B
<input type="checkbox"/> Ocupa ZSP	m ²	M23-9 M23-25
<input type="checkbox"/> Té ubicació alternativa	<input type="checkbox"/> Zona Portuària	X Georeferència (ETRS89) Y
		466842,0 4604726,0

Instal·lacions associades		

Descripció / Observacions

Les papereres es situaran aproximadament cada 30 m.

Codi d'activitat	Activitat	Inici temporada	Fi temporada
TN - 2	Tendals	01-05-2023	30-09-2023

Superfície total	15,00 m ²	<input checked="" type="checkbox"/> Amb explotació comercial
<input checked="" type="checkbox"/> Ocupa DPMT	15,00 m ²	A Fites B
<input type="checkbox"/> Ocupa ZSP	m ²	M23-12 M23-13
<input type="checkbox"/> Té ubicació alternativa	<input type="checkbox"/> Zona Portuària	X Georeferència (ETRS89) Y
		466894,0 4604743,0

Instal·lacions associades		
• Tendals		Uds
• Parasols	10	Uds

Descripció / Observacions

Fitxes d'activitats

Sant Pol de Mar

Any **2023**

Platja o paratge on es volen portar a terme les activitats i ocupacions que es relacionen

08235CVG **Platja de Can Villar**

Urbana

Dades de lactivitat que s'hi vol fer i de l'espai que es vol ocupar

Codi d'activitat	Activitat	Inici temporada	Fi temporada
AB - 3	Abalisament	01-04-2023	30-09-2023

Superfície total	0,00 m ²	<input type="checkbox"/> Amb explotació comercial
<input type="checkbox"/> Ocupa DPMT	m ²	A Fites B
<input type="checkbox"/> Ocupa ZSP	m ²	M23-24 M23-36
<input type="checkbox"/> Té ubicació alternativa	<input type="checkbox"/> Zona Portuària	X Georeferència (ETRS89) Y
		467745,0 4604911,0

Instal·lacions associades

Descripció / Observacions

El fondeig de les boies garantirà que no es pugui alterar la posició de la boia, ni despendre el fons, ni serà susceptible de provocar danys als banyistes, seguint les normes tècniques sobre obres i instal·lacions d'ajuda a la navegació de la MOPT de 1986. Una vegada acabada la temporada, en absència de fanerògames marines, es retiraran del fons marí tots els elements que hagin servit per al fondeig, de manera que es reposi el fons marí al seu estat anterior. El servei d'instal·lació i manteniment de l'abalisament el realitzarà l'empresa B-MAR SERVEIS COSTERS INTEGRATS, S.L.. Per tal de definir els procediments per a la instal·lació dels morts de fondeig es tindrà com a referent el Protocol de bones practiques de fondeig i ancoratge al litoral català, redactat per La Direcció General de Pesca i Afers Marítims (DGPAM), la Direcció General de Polítiques Ambientals (DGPA) i la Direcció General d'Ordenació del Territori i Urbanisme (DGOTU).

Codi d'activitat	Activitat	Inici temporada	Fi temporada
CE - 1	Camp d'esports	01-04-2023	30-09-2023

Superfície total	128,00 m ²	<input type="checkbox"/> Amb explotació comercial
<input checked="" type="checkbox"/> Ocupa DPMT	m ²	A Fites B
<input type="checkbox"/> Ocupa ZSP	m ²	M23-33 M23-33
<input type="checkbox"/> Té ubicació alternativa	<input type="checkbox"/> Zona Portuària	X Georeferència (ETRS89) Y
		468242,0 4605292,0

Instal·lacions associades

Descripció / Observacions

Camp de 16 per 8 metres

Fitxes d'activitats

Sant Pol de Mar

Any **2023**

Platja o paratge on es volen portar a terme les activitats i ocupacions que es relacionen

08235CVG Platja de Can Villar

Urbana

Dades de l'activitat que s'hi vol fer i de l'espai que es vol ocupar

Codi d'activitat	Activitat	Inici temporada	Fi temporada
CE - 2	Camp d'esports	01-04-2023	30-09-2023

Amb explotació comercial

Ocupa DPMT Ocupa ZSP

Té ubicació alternativa Zona Portuària

Superfície total **250,00** m²
 A Fites B
 M23-35 M23-36

X Georeferència (ETRS89) Y
 468271,0 4605311,0

Instal·lacions associades

Descripció / Observacions
 Camp de futbol platja de 25 per 10 metres

Codi d'activitat	Activitat	Inici temporada	Fi temporada
CS - 1	Caseta de salvament	23-06-2023	11-09-2023

Amb explotació comercial

Ocupa DPMT Ocupa ZSP

Té ubicació alternativa Zona Portuària

Superfície total **15,00** m²
 A Fites B
 M23-35 M23-36

X Georeferència (ETRS89) Y
 468302,0 4605304,0

Instal·lacions associades

Descripció / Observacions
 Torre de vigilància avançada. El servei de salvament i socorrisme s'iniciarà el dia 23 de juny i finalitzarà l'11 de setembre. L'horari del servei serà d'11 a 18 h.

Codi d'activitat	Activitat	Inici temporada	Fi temporada
DU - 3	Dutxes	01-04-2023	30-09-2023

Amb explotació comercial

Ocupa DPMT Ocupa ZSP

Té ubicació alternativa Zona Portuària

Superfície total **1,00** m²
 A Fites B
 M23-25 M23-25

X Georeferència (ETRS89) Y
 467680,0 4605063,0

Instal·lacions associades

Mobilitat reduïda

Descripció / Observacions

Fitxes d'activitats

Sant Pol de Mar

Any **2023**

Platja o paratge on es volen portar a terme les activitats i ocupacions que es relacionen

08235CVG **Platja de Can Villar**

Urbana

Dades de l'activitat que s'hi vol fer i de l'espai que es vol ocupar

Codi d'activitat	Activitat	Inici temporada	Fi temporada
DU - 4	Dutxes	01-04-2023	30-09-2023

Amb explotació comercial

Ocupa DPMT Ocupa ZSP

Té ubicació alternativa Zona Portuària

Superfície total m²
 Ocupa DPMT m²
 Ocupa ZSP m²

A Fites B

Georeferència (ETRS89) Y

Instal·lacions associades

Mobilitat reduïda

Descripció / Observacions

Codi d'activitat	Activitat	Inici temporada	Fi temporada
DU - 5	Dutxes	01-04-2023	30-09-2023

Amb explotació comercial

Ocupa DPMT Ocupa ZSP

Té ubicació alternativa Zona Portuària

Superfície total m²
 Ocupa DPMT m²
 Ocupa ZSP m²

A Fites B

Georeferència (ETRS89) Y

Instal·lacions associades

Mobilitat reduïda

Descripció / Observacions

Codi d'activitat	Activitat	Inici temporada	Fi temporada
DU - 6	Dutxes	01-04-2023	30-09-2023

Amb explotació comercial

Ocupa DPMT Ocupa ZSP

Té ubicació alternativa Zona Portuària

Superfície total m²
 Ocupa DPMT m²
 Ocupa ZSP m²

A Fites B

Georeferència (ETRS89) Y

Instal·lacions associades

Mobilitat reduïda

Descripció / Observacions

Dutxa adaptada

Fitxes d'activitats

Sant Pol de Mar

Any **2023**

Platja o paratge on es volen portar a terme les activitats i ocupacions que es relacionen

08235CVG Platja de Can Villar

Urbana

Dades de l'activitat que s'hi vol fer i de l'espai que es vol ocupar

Codi d'activitat	Activitat	Inici temporada	Fi temporada
EI - 1	Element informatiu	01-04-2023	30-09-2023

Amb explotació comercial

Ocupa DPMT Ocupa ZSP

Té ubicació alternativa Zona Portuària

Superfície total **0,10** m²
 A Fites B
 M23-25 M23-26

X Georeferència (ETRS89) Y
 467723,0 4605099,0

Instal·lacions associades

Descripció / Observacions

Codi d'activitat	Activitat	Inici temporada	Fi temporada
EI - 2	Element informatiu	01-04-2023	30-09-2023

Amb explotació comercial

Ocupa DPMT Ocupa ZSP

Té ubicació alternativa Zona Portuària

Superfície total **0,10** m²
 A Fites B
 M23-36 M23-36

X Georeferència (ETRS89) Y
 468319,0 4605332,0

Instal·lacions associades

Descripció / Observacions

Codi d'activitat	Activitat	Inici temporada	Fi temporada
GA - 4	Gandules	01-05-2023	30-09-2023

Amb explotació comercial

Ocupa DPMT Ocupa ZSP

Té ubicació alternativa Zona Portuària

Superfície total **60,00** m²
 A Fites B
 M23-34 M23-34

X Georeferència (ETRS89) Y
 468218,0 4605268,0

Instal·lacions associades

- Gandules **20** Uds
- Parasols **Uds**

Descripció / Observacions

Fitxes d'activitats

Sant Pol de Mar

Any **2023**

Platja o paratge on es volen portar a terme les activitats i ocupacions que es relacionen

08235CVG Platja de Can Villar

Urbana

Dades de l'activitat que s'hi vol fer i de l'espai que es vol ocupar

Codi d'activitat	Activitat	Inici temporada	Fi temporada
GU - 4	Guingueta (restauració)	01-05-2023	30-09-2023

Superfície total	128,00 m ²	<input checked="" type="checkbox"/> Amb explotació comercial
<input checked="" type="checkbox"/> Ocupa DPMT	128,00 m ²	A Fites B
<input type="checkbox"/> Ocupa ZSP	m ²	M23-34 M23-34
<input type="checkbox"/> Té ubicació alternativa	<input type="checkbox"/> Zona Portuària	X Georeferència (ETRS89) Y
		468209,0 4605278,0

Instal·lacions associades		
• Bar	20	m ²
• Terrassa	100	m ²
• Magatzem	4	m ²
• Lavabos	4	m ²
	<input checked="" type="checkbox"/> Mobilitat reduïda	
	<input checked="" type="checkbox"/> Químic	
	<input type="checkbox"/> Clavegueram	
• Cadires	100	Uds

Descripció / Observacions

El muntatge de la guingueta s'iniciarà 1 setmana abans de l'inici de l'activitat.

Codi d'activitat	Activitat	Inici temporada	Fi temporada
PS - 3	Papereres	01-04-2023	30-09-2023

Superfície total	12,50 m ²	<input type="checkbox"/> Amb explotació comercial
<input checked="" type="checkbox"/> Ocupa DPMT	12,50 m ²	A Fites B
<input type="checkbox"/> Ocupa ZSP	m ²	M23-25 M23-39
<input type="checkbox"/> Té ubicació alternativa	<input type="checkbox"/> Zona Portuària	X Georeferència (ETRS89) Y
		468090,0 4605224,0

Instal·lacions associades		
---------------------------	--	--

Descripció / Observacions

Les papereres es situaran aproximadament cada 30 m

Codi d'activitat	Activitat	Inici temporada	Fi temporada
RA - 1	Rampa d'accés	01-04-2023	30-09-2023

Superfície total	100,00 m ²	<input type="checkbox"/> Amb explotació comercial
<input type="checkbox"/> Ocupa DPMT	100,00 m ²	A Fites B
<input type="checkbox"/> Ocupa ZSP	m ²	M23-36 M23-36
<input type="checkbox"/> Té ubicació alternativa	<input type="checkbox"/> Zona Portuària	X Georeferència (ETRS89) Y
		468305,1 4605343,5

Instal·lacions associades		
	<input checked="" type="checkbox"/> Mobilitat reduïda	

Descripció / Observacions

Ajuntament de
Sant Pol de Mar

Fitxes d'activitats

Sant Pol de MarAny **2023**

Platja o paratge on es volen portar a terme les activitats i ocupacions que es relacionen

08235CVG Platja de Can Villar**Urbana****Dades de lactivitat que s'hi vol fer i de l'espai que es vol ocupar**

Codi d'activitat	Activitat	Inici temporada	Fi temporada
TN - 4	Tendals	01-05-2023	30-09-2023

Superfície total	15,00 m ²	<input checked="" type="checkbox"/> Amb explotació comercial
<input checked="" type="checkbox"/> Ocupa DPMT	15,00 m ²	A Fites B
<input type="checkbox"/> Ocupa ZSP	m ²	M23-34 M23-34
<input type="checkbox"/> Té ubicació alternativa	<input type="checkbox"/> Zona Portuària	X Georeferència (ETRS89) Y
		468218,0 4605257,0

Instal·lacions associades		
• Tendals		Uds
• Parasols	10	Uds

Descripció / Observacions

Codi d'activitat	Activitat	Inici temporada	Fi temporada
TO - 1	Torre de vigilància	23-06-2023	11-09-2023

Superfície total	2,00 m ²	<input type="checkbox"/> Amb explotació comercial
<input checked="" type="checkbox"/> Ocupa DPMT	2,00 m ²	A Fites B
<input type="checkbox"/> Ocupa ZSP	m ²	M23-35 M23-36
<input type="checkbox"/> Té ubicació alternativa	<input type="checkbox"/> Zona Portuària	X Georeferència (ETRS89) Y
		468273,0 4605302,0

Instal·lacions associades		
---------------------------	--	--

Descripció / Observacions

El servei de salvament i socorrisme s'iniciarà el dia 23 de juny i finalitzarà l'11 de setembre. L'horari del servei serà d'11 a 18 h.

Fitxes d'activitats

Sant Pol de Mar

Any **2023**

Platja o paratge on es volen portar a terme les activitats i ocupacions que es relacionen

08235SPO Platja de Sant Pol

Urbana

Dades de l'activitat que s'hi vol fer i de l'espai que es vol ocupar

Codi d'activitat	Activitat	Inici temporada	Fi temporada
AB - 4	Abalisament	01-04-2023	30-09-2023

Superfície total	0,00 m ²	<input type="checkbox"/> Amb explotació comercial
<input type="checkbox"/> Ocupa DPMT	m ²	A Fites B
<input type="checkbox"/> Ocupa ZSP	m ²	M23-36 M23-43
<input type="checkbox"/> Té ubicació alternativa	<input type="checkbox"/> Zona Portuària	X Georeferència (ETRS89) Y
		468440,0 4605213,0

Instal·lacions associades

Descripció / Observacions

El fondeig de les boies garantirà que no es pugui alterar la posició de la boia, ni despendre el fons, ni serà susceptible de provocar danys als banyistes, seguint les normes tècniques sobre obres i instal·lacions d'ajuda a la navegació de la MOPT de 1986.

Una vegada acabada la temporada, en absència de fanerògames marines, es retiraran del fons marí tots els elements que hagin servit per al fondeig, de manera que es reposi el fons marí al seu estat anterior.

El servei d'instal·lació i manteniment de l'abalisament el realitzarà l'empresa B-MAR SERVEIS COSTERS INTEGRATS, S.L. Per tal de definir els procediments per a la instal·lació dels morts de fondeig es tindrà com a referent el Protocol de bones practiques de fondeig i ancoratge al litoral català, redactat per La Direcció General de Pesca i Afers Marítims (DGPAM), la Direcció General de Polítiques Ambientals (DGPA) i la Direcció General d'Ordenació del Territori i Urbanisme (DGOTU). En aquesta platja, per tal de millorar la seguretat dels banyistes, s'instal·la una línia de vida a la fita M23-39 i una altra a la M23-40.

Codi d'activitat	Activitat	Inici temporada	Fi temporada
AN - 1	Altres ocupacions no comercials	01-05-2023	30-09-2023

Superfície total	8,88 m ²	<input type="checkbox"/> Amb explotació comercial
<input checked="" type="checkbox"/> Ocupa DPMT	8,88 m ²	A Fites B
<input type="checkbox"/> Ocupa ZSP	m ²	M23-39 M23-39
<input type="checkbox"/> Té ubicació alternativa	<input type="checkbox"/> Zona Portuària	X Georeferència (ETRS89) Y
		468381,0 4605383,0

Instal·lacions associades

Descripció / Observacions

Vestidors adreçats als usuaris de la platja, sense explotació comercial. Amb aquesta instal·lació es recuperen les casetes dels banys tradicionals.

Fitxes d'activitats

Sant Pol de Mar

Any **2023**

Platja o paratge on es volen portar a terme les activitats i ocupacions que es relacionen

08235SPO Platja de Sant Pol

Urbana

Dades de l'activitat que s'hi vol fer i de l'espai que es vol ocupar

Codi d'activitat	Activitat	Inici temporada	Fi temporada
AN - 2	Altres ocupacions no comercials	01-04-2023	30-09-2023
Superfície total <input type="text" value="0,00"/> m ² <input type="checkbox"/> Ocupa DPMT <input type="text" value=""/> m ² <input type="checkbox"/> Ocupa ZSP <input type="text" value=""/> m ²		<input type="checkbox"/> Amb explotació comercial A Fites B <input type="text" value="M23-37"/> <input type="text" value="M23-38"/>	
<input type="checkbox"/> Té ubicació alternativa <input type="checkbox"/> Zona Portuària		Instal·lacions associades	
X Georeferència (ETRS89) Y <input type="text" value="468368,0"/> <input type="text" value="4605330,0"/>			
Descripció / Observacions Línia de vida per tal de millorar la seguretat dels banyistes			

Codi d'activitat	Activitat	Inici temporada	Fi temporada
AN - 3	Altres ocupacions no comercials	01-04-2023	30-09-2023
Superfície total <input type="text" value="0,00"/> m ² <input type="checkbox"/> Ocupa DPMT <input type="text" value=""/> m ² <input type="checkbox"/> Ocupa ZSP <input type="text" value=""/> m ²		<input type="checkbox"/> Amb explotació comercial A Fites B <input type="text" value="M23-40"/> <input type="text" value="M23-40"/>	
<input type="checkbox"/> Té ubicació alternativa <input type="checkbox"/> Zona Portuària		Instal·lacions associades	
X Georeferència (ETRS89) Y <input type="text" value="468428,0"/> <input type="text" value="4605389,0"/>			
Descripció / Observacions Línia de vida per millorar la seguretat dels banyistes			

Codi d'activitat	Activitat	Inici temporada	Fi temporada
DU - 7	Dutxes	01-04-2023	30-09-2023
Superfície total <input type="text" value="1,50"/> m ² <input checked="" type="checkbox"/> Ocupa DPMT <input type="text" value="1,50"/> m ² <input type="checkbox"/> Ocupa ZSP <input type="text" value=""/> m ²		<input type="checkbox"/> Amb explotació comercial A Fites B <input type="text" value="M23-39"/> <input type="text" value="M23-39"/>	
<input type="checkbox"/> Té ubicació alternativa <input type="checkbox"/> Zona Portuària		Instal·lacions associades	
X Georeferència (ETRS89) Y <input type="text" value="468342,0"/> <input type="text" value="4605360,0"/>			
Descripció / Observacions Dutxa sobre base de peces de formigó desmuntables			
<input type="checkbox"/> Mobilitat reduïda			

Fitxes d'activitats

Sant Pol de Mar

Any **2023**

Platja o paratge on es volen portar a terme les activitats i ocupacions que es relacionen

08235SPO Platja de Sant Pol

Urbana

Dades de lactivitat que s'hi vol fer i de l'espai que es vol ocupar

Codi d'activitat	Activitat	Inici temporada	Fi temporada
EI - 3	Element informatiu	01-04-2023	30-09-2023

Amb explotació comercial

A	Fites	B
M23-41		M23-41

Té ubicació alternativa Zona Portuària

X Georeferència (ETRS89) Y

468455,0	4605423,0
----------	-----------

Superfície total **0,10** m²

Ocupa DPMT **0,10** m²
 Ocupa ZSP m²

Descripció / Observacions

Instal·lacions associades

Codi d'activitat	Activitat	Inici temporada	Fi temporada
GA - 5	Gandules	01-05-2023	30-09-2023

Amb explotació comercial

A	Fites	B
M23-39		M23-39

Té ubicació alternativa Zona Portuària

X Georeferència (ETRS89) Y

468377,0	4605373,0
----------	-----------

Superfície total **60,00** m²

Ocupa DPMT **60,00** m²
 Ocupa ZSP m²

Descripció / Observacions

Instal·lacions associades

- Gandules **20** Uds
- Parasols Uds

Codi d'activitat	Activitat	Inici temporada	Fi temporada
GU - 5	Guingueta (restauració)	01-05-2023	30-09-2023

Amb explotació comercial

A	Fites	B
M23-39		M23-39

Té ubicació alternativa Zona Portuària

X Georeferència (ETRS89) Y

468377,0	4605373,0
----------	-----------

Superfície total **128,00** m²

Ocupa DPMT **128,00** m²
 Ocupa ZSP m²

Descripció / Observacions

El muntatge de la guingueta s'iniciarà 1 setmana abans de l'inici de l'activitat.

Instal·lacions associades

- Bar **20** m²
- Terrassa **100** m²
- Magatzem **4** m²
- Lavabos **4** m²
 - Mobilitat reduïda
 - Químic
 - Clavegueram
- Cadires **100** Uds

Fitxes d'activitats

Sant Pol de Mar

Any **2023**

Platja o paratge on es volen portar a terme les activitats i ocupacions que es relacionen

08235SPO **Platja de Sant Pol**

Urbana

Dades de l'activitat que s'hi vol fer i de l'espai que es vol ocupar

Codi d'activitat	Activitat	Inici temporada	Fi temporada
PS - 4	Papereres	01-04-2023	30-09-2023

Superfície total	<input type="text" value="4,00"/> m ²	<input type="checkbox"/> Amb explotació comercial
<input checked="" type="checkbox"/> Ocupa DPMT	<input type="text" value="4,00"/> m ²	A Fites B
<input type="checkbox"/> Ocupa ZSP	<input type="text"/> m ²	M23-39 M23-43
<input type="checkbox"/> Té ubicació alternativa	<input type="checkbox"/> Zona Portuària	X Georeferència (ETRS89) Y
		468399,0 4605389,0

Instal·lacions associades		

Descripció / Observacions

Les papereres es situaran aproximadament cada 30 m

Codi d'activitat	Activitat	Inici temporada	Fi temporada
TN - 5	Tendals	01-05-2023	30-09-2023

Superfície total	<input type="text" value="15,00"/> m ²	<input checked="" type="checkbox"/> Amb explotació comercial
<input type="checkbox"/> Ocupa DPMT	<input type="text" value="15,00"/> m ²	A Fites B
<input type="checkbox"/> Ocupa ZSP	<input type="text"/> m ²	M23-39 M23-39
<input type="checkbox"/> Té ubicació alternativa	<input type="checkbox"/> Zona Portuària	X Georeferència (ETRS89) Y
		468377,0 4605373,0

Instal·lacions associades		
• Tendals	<input type="text"/>	Uds
• Parasols	<input type="text" value="10"/>	Uds

Descripció / Observacions

Fitxes d'activitats

Sant Pol de Mar

Any **2023**

Platja o paratge on es volen portar a terme les activitats i ocupacions que es relacionen

08235PES Platja de les Barques

Urbana

Dades de l'activitat que s'hi vol fer i de l'espai que es vol ocupar

Codi d'activitat	Activitat	Inici temporada	Fi temporada
AB - 5	Abalisament	01-04-2023	30-09-2023

Superfície total	<input type="text" value="0,00"/> m ²	<input type="checkbox"/> Amb explotació comercial
<input type="checkbox"/> Ocupa DPMT	<input type="text"/> m ²	A Fites B
<input type="checkbox"/> Ocupa ZSP	<input type="text"/> m ²	M23-43 M23-51
<input type="checkbox"/> Té ubicació alternativa	<input type="checkbox"/> Zona Portuària	X Georeferència (ETRS89) Y
		468641,0 4605373,0

Instal·lacions associades

Descripció / Observacions

El fondeig de les boies garantirà que no es pugui alterar la posició de la boia, ni despendre el fons, ni serà susceptible de provocar danys als banyistes, seguint les normes tècniques sobre obres i instal·lacions d'ajuda a la navegació de la MOPT de 1986. Una vegada acabada la temporada, en absència de fanerògames marines, es retiraran del fons marí tots els elements que hagin servit per al fondeig, de manera que es reposi el fons marí al seu estat anterior. El servei d'instal·lació i manteniment de l'abalisament el realitzarà l'empresa B-MAR SERVEIS COSTERS INTEGRATS, S.L. Per tal de definir els procediments per a la instal·lació dels morts de fondeig es tindrà com a referent el Protocol de bones practiques de fondeig i ancoratge al litoral català, redactat per La Direcció General de Pesca i Afers Marítims (DGPAM), la Direcció General de Polítiques Ambientals (DGPA) i la Direcció General d'Ordenació del Territori i Urbanisme (DGOTU). En aquesta platja, per tal de millorar la seguretat dels banyistes, s'instal·len dues línies de vida a les fites M23-43 i M23-45. També s'instal·len 2 canals nàutics per a millorar la seguretat dels banyistes.

Codi d'activitat	Activitat	Inici temporada	Fi temporada
AN - 4	Altres ocupacions no comercials	01-04-2023	30-09-2023

Superfície total	<input type="text" value="0,00"/> m ²	<input type="checkbox"/> Amb explotació comercial
<input type="checkbox"/> Ocupa DPMT	<input type="text"/> m ²	A Fites B
<input type="checkbox"/> Ocupa ZSP	<input type="text"/> m ²	M23-43 M23-44
<input type="checkbox"/> Té ubicació alternativa	<input type="checkbox"/> Zona Portuària	X Georeferència (ETRS89) Y
		468662,0 4605529,0

Instal·lacions associades

Descripció / Observacions

Línia de vida per millorar la seguretat dels banyistes

Fitxes d'activitats

Sant Pol de Mar

Any **2023**

Platja o paratge on es volen portar a terme les activitats i ocupacions que es relacionen

08235PES Platja de les Barques

Urbana

Dades de lactivitat que s'hi vol fer i de l'espai que es vol ocupar

Codi d'activitat	Activitat	Inici temporada	Fi temporada
AN - 5	Altres ocupacions no comercials	01-04-2023	30-09-2023

Superfície total m² Amb explotació comercial

Ocupa DPMT m² Té ubicació alternativa Zona Portuària

Ocupa ZSP m²

A Fites B
M23-45 M23-45

X Georeferència (ETRS89) Y
468700,0 4605531,0

Instal·lacions associades

Descripció / Observacions

Línia de vida per millorar la seguretat dels banyistes

Codi d'activitat	Activitat	Inici temporada	Fi temporada
CA - 1	Canal d'entrada i sortida d'embarcacions	01-04-2023	30-09-2023

Superfície total m² Amb explotació comercial

Ocupa DPMT m² Té ubicació alternativa Zona Portuària

Ocupa ZSP m²

A Fites B
M23-45 M23-45

X Georeferència (ETRS89) Y
468688,0 4605520,0

Instal·lacions associades

Descripció / Observacions

Aquest canal té una amplada de 25 m i està destinat a l'entrada i sortida de les embarcacions de vela llatina. L'abalisament senyalitzarà una zona de bany, al llarg de tota la costa del terme municipal, a una distància de 200 m de la sorra. Es realitza mitjançant unes boies de polietilè, de forma esfèrica, de color groc i de 80 cm de diàmetre. Com a mesura addicional de seguretat adreçada als banyistes, en aquesta platja també s'instal·len dues línies de vida per ajudar als banyistes a entrar i sortir de l'aigua.

Fitxes d'activitats

Sant Pol de Mar

Any **2023**

Platja o paratge on es volen portar a terme les activitats i ocupacions que es relacionen

08235PES **Platja de les Barques**

Urbana

Dades de lactivitat que s'hi vol fer i de l'espai que es vol ocupar

Codi d'activitat	Activitat	Inici temporada	Fi temporada
CA - 2	Canal d'entrada i sortida d'embarcacions	01-04-2023	30-09-2023
Superfície total 6.000,00 m ² <input type="checkbox"/> Ocupa DPMT <input type="checkbox"/> m ² <input type="checkbox"/> Ocupa ZSP <input type="checkbox"/> m ²		<input type="checkbox"/> Amb explotació comercial A Fites B M23-48 M23-50	
<input type="checkbox"/> Té ubicació alternativa <input type="checkbox"/> Zona Portuària		Instal·lacions associades	
X Georeferència (ETRS89) Y 468752,0 4605512,0			
Descripció / Observacions Aquest canal té una amplada de 30 m. L'abalisament senyalitzarà una zona de bany, al llarg de tota la costa del terme municipal, a una distància de 200 m de la sorra. Es realitza mitjançant unes boies de polietilè, de forma esfèrica, de color groc i de 80 cm de diàmetre. Com a mesura addicional de seguretat adreçada als banyistes, en aquesta platja també s'instal·len dues línies de vida per ajudar als banyistes a entrar i sortir de l'aigua.			

Codi d'activitat	Activitat	Inici temporada	Fi temporada
CS - 2	Caseta de salvament	23-06-2023	11-09-2023
Superfície total 25,00 m ² <input checked="" type="checkbox"/> Ocupa DPMT <input type="checkbox"/> 25,00 m ² <input type="checkbox"/> Ocupa ZSP <input type="checkbox"/> m ²		<input type="checkbox"/> Amb explotació comercial A Fites B M23-45 M23-45	
<input type="checkbox"/> Té ubicació alternativa <input type="checkbox"/> Zona Portuària		Instal·lacions associades	
X Georeferència (ETRS89) Y 468695,0 4605572,0			
Descripció / Observacions Mòdul de socorrisme. Servei de socorrisme del 23 de juny a l'11 de setembre.			

Codi d'activitat	Activitat	Inici temporada	Fi temporada
DU - 8	Dutxes	01-04-2023	30-09-2023
Superfície total 1,50 m ² <input checked="" type="checkbox"/> Ocupa DPMT <input type="checkbox"/> 1,50 m ² <input type="checkbox"/> Ocupa ZSP <input type="checkbox"/> m ²		<input type="checkbox"/> Amb explotació comercial A Fites B M23-43 M23-44	
<input type="checkbox"/> Té ubicació alternativa <input type="checkbox"/> Zona Portuària		Instal·lacions associades	
X Georeferència (ETRS89) Y 468612,0 4605534,0			
Descripció / Observacions <input type="checkbox"/> Mobilitat reduïda			

Fitxes d'activitats

Sant Pol de Mar

Any **2023**

Platja o paratge on es volen portar a terme les activitats i ocupacions que es relacionen

08235PES Platja de les Barques

Urbana

Dades de l'activitat que s'hi vol fer i de l'espai que es vol ocupar

Codi d'activitat	Activitat	Inici temporada	Fi temporada
EI - 4	Element informatiu	01-04-2023	30-09-2023
Superfície total <input type="text" value="0,10"/> m ² <input checked="" type="checkbox"/> Ocupa DPMT <input type="text" value="0,10"/> m ² <input type="checkbox"/> Ocupa ZSP <input type="text" value=""/> m ²		<input type="checkbox"/> Amb explotació comercial <input type="text" value="A"/> <input type="text" value="Fites"/> <input type="text" value="B"/> <input type="text" value="M23-45"/> <input type="text" value="M23-45"/>	
<input type="checkbox"/> Té ubicació alternativa <input type="checkbox"/> Zona Portuària		Instal·lacions associades	
Descripció / Observacions <input type="text" value=""/>		X Georeferència (ETRS89) Y <input type="text" value="468710,0"/> <input type="text" value="4605595,0"/>	

Codi d'activitat	Activitat	Inici temporada	Fi temporada
EI - 5	Element informatiu	01-04-2023	30-09-2023
Superfície total <input type="text" value="0,10"/> m ² <input checked="" type="checkbox"/> Ocupa DPMT <input type="text" value="0,10"/> m ² <input type="checkbox"/> Ocupa ZSP <input type="text" value=""/> m ²		<input type="checkbox"/> Amb explotació comercial <input type="text" value="A"/> <input type="text" value="Fites"/> <input type="text" value="B"/> <input type="text" value="M23-47"/> <input type="text" value="M23-47"/>	
<input type="checkbox"/> Té ubicació alternativa <input type="checkbox"/> Zona Portuària		Instal·lacions associades	
Descripció / Observacions <input type="text" value=""/>		X Georeferència (ETRS89) Y <input type="text" value="468732,0"/> <input type="text" value="4605590,0"/>	

Codi d'activitat	Activitat	Inici temporada	Fi temporada
GA - 6	Gandules	01-05-2023	30-09-2023
Superfície total <input type="text" value="60,00"/> m ² <input checked="" type="checkbox"/> Ocupa DPMT <input type="text" value="60,00"/> m ² <input type="checkbox"/> Ocupa ZSP <input type="text" value=""/> m ²		<input checked="" type="checkbox"/> Amb explotació comercial <input type="text" value="A"/> <input type="text" value="Fites"/> <input type="text" value="B"/> <input type="text" value="M23-43"/> <input type="text" value="M23-44"/>	
<input type="checkbox"/> Té ubicació alternativa <input type="checkbox"/> Zona Portuària		Instal·lacions associades	
Descripció / Observacions <input type="text" value=""/>		<ul style="list-style-type: none"> • Gandules <input type="text" value="20"/> Uds • Parasols <input type="text" value=""/> Uds 	
X Georeferència (ETRS89) Y <input type="text" value="468650,0"/> <input type="text" value="4605554,0"/>			

Fitxes d'activitats

Sant Pol de Mar

Any **2023**

Platja o paratge on es volen portar a terme les activitats i ocupacions que es relacionen

08235PES Platja de les Barques

Urbana

Dades de l'activitat que s'hi vol fer i de l'espai que es vol ocupar

Codi d'activitat	Activitat	Inici temporada	Fi temporada
GU - 6	Guingueta (restauració)	01-05-2023	30-09-2023

Superfície total	124,00 m ²	<input checked="" type="checkbox"/> Amb explotació comercial
<input checked="" type="checkbox"/> Ocupa DPMT	124,00 m ²	A Fites B
<input type="checkbox"/> Ocupa ZSP	m ²	M23-43 M23-44
<input type="checkbox"/> Té ubicació alternativa	<input type="checkbox"/> Zona Portuària	X Georeferència (ETRS89) Y
		468648,0 4605564,0

Instal·lacions associades		
• Bar	20	m ²
• Terrassa	100	m ²
• Magatzem	4	m ²
• Lavabos		m ²
	<input type="checkbox"/> Mobilitat reduïda	
	<input type="checkbox"/> Químic	
	<input type="checkbox"/> Clavegueram	
• Cadires	100	Uds

Descripció / Observacions

El muntatge de la guingueta s'iniciarà 1 setmana abans de l'inici de l'activitat.

Codi d'activitat	Activitat	Inici temporada	Fi temporada
PS - 5	Papereres	01-04-2023	30-09-2023

Superfície total	3,00 m ²	<input type="checkbox"/> Amb explotació comercial
<input checked="" type="checkbox"/> Ocupa DPMT	3,00 m ²	A Fites B
<input type="checkbox"/> Ocupa ZSP	m ²	M23-43 M23-51
<input type="checkbox"/> Té ubicació alternativa	<input type="checkbox"/> Zona Portuària	X Georeferència (ETRS89) Y
		468634,0 4605534,0

Instal·lacions associades		
---------------------------	--	--

Descripció / Observacions

En aquesta platja es situen 3 punts de recollida selectiva que es componen de 3 papereres per recollir paper, plàstic i rebuig.

Codi d'activitat	Activitat	Inici temporada	Fi temporada
RA - 2	Rampa d'accés	01-04-2023	30-09-2023

Superfície total	100,00 m ²	<input type="checkbox"/> Amb explotació comercial
<input type="checkbox"/> Ocupa DPMT	100,00 m ²	A Fites B
<input type="checkbox"/> Ocupa ZSP	m ²	M23-45 M23-45
<input type="checkbox"/> Té ubicació alternativa	<input type="checkbox"/> Zona Portuària	X Georeferència (ETRS89) Y
		468710,0 4605578,0

Instal·lacions associades		
<input type="checkbox"/> Mobilitat reduïda		

Descripció / Observacions

Fitxes d'activitats

Sant Pol de Mar

Any **2023**

Platja o paratge on es volen portar a terme les activitats i ocupacions que es relacionen

08235PES Platja de les Barques

Urbana

Dades de l'activitat que s'hi vol fer i de l'espai que es vol ocupar

Codi d'activitat	Activitat	Inici temporada	Fi temporada
TE - 1	Terrassa	01-03-2023	31-10-2023

Superfície total **100,00** m²
 Ocupa DPMT **100,00** m²
 Ocupa ZSP m²

Té ubicació alternativa
 Zona Portuària

Amb explotació comercial

A	Fites	B
M23-49		M23-49

Georeferència (ETRS89)

X	Y
468753,0	4605583,0

Instal·lacions associades

- Terrassa **100** m²
- Cadires **100** Uds

Descripció / Observacions
Vinculada a la concessió per a ús de bar-restaurant amb número d'expedient 2013-00503-B.

Codi d'activitat	Activitat	Inici temporada	Fi temporada
TN - 6	Tendals	01-05-2023	30-09-2023

Superfície total **15,00** m²
 Ocupa DPMT **15,00** m²
 Ocupa ZSP m²

Té ubicació alternativa
 Zona Portuària

Amb explotació comercial

A	Fites	B
M23-43		M23-44

Georeferència (ETRS89)

X	Y
468650,0	4605554,0

Instal·lacions associades

- Tendals Uds
- Parasols **10** Uds

Descripció / Observacions

Codi d'activitat	Activitat	Inici temporada	Fi temporada
TO - 2	Torre de vigilància	23-06-2023	11-09-2023

Superfície total **4,00** m²
 Ocupa DPMT **4,00** m²
 Ocupa ZSP m²

Té ubicació alternativa
 Zona Portuària

Amb explotació comercial

A	Fites	B
M23-46		M23-47

Georeferència (ETRS89)

X	Y
468737,0	4605554,0

Instal·lacions associades

Descripció / Observacions
El servei de salvament i socorrisme s'iniciarà el dia 23 de juny i finalitzarà l'11 de setembre. L'horari del servei serà d'11 a 18 h.

Fitxes d'activitats

Sant Pol de Mar

Any **2023**

Platja o paratge on es volen portar a terme les activitats i ocupacions que es relacionen

08235PES **Platja de les Barques**

Urbana

Dades de l'activitat que s'hi vol fer i de l'espai que es vol ocupar

Codi d'activitat	Activitat	Inici temporada	Fi temporada
ZA - 1	Zona d'avarada	01-04-2023	30-09-2023

Superfície total	772,00 m ²	<input type="checkbox"/> Amb explotació comercial
<input checked="" type="checkbox"/> Ocupa DPMT	772,00 m ²	A Fites B
<input type="checkbox"/> Ocupa ZSP	m ²	M23-44 M23-47
<input type="checkbox"/> Té ubicació alternativa	<input type="checkbox"/> Zona Portuària	X Georeferència (ETRS89) Y
		468696,0 4605553,0

Instal·lacions associades

Descripció / Observacions

Avarada de barques de vela llatina, pesca i patins, sense explotació comercial.

Platja o paratge on es volen portar a terme les activitats i ocupacions que es relacionen

08235ESC **Platja de les Escaletes**

Urbana

Dades de l'activitat que s'hi vol fer i de l'espai que es vol ocupar

Codi d'activitat	Activitat	Inici temporada	Fi temporada
AB - 6	Abalisament	01-04-2023	30-09-2023

Superfície total	0,00 m ²	<input type="checkbox"/> Amb explotació comercial
<input type="checkbox"/> Ocupa DPMT	m ²	A Fites B
<input type="checkbox"/> Ocupa ZSP	m ²	M23-51 M23-55
<input type="checkbox"/> Té ubicació alternativa	<input type="checkbox"/> Zona Portuària	X Georeferència (ETRS89) Y
		468895,0 4605394,0

Instal·lacions associades

Descripció / Observacions

El fondeig de les boies garantirà que no es pugui alterar la posició de la boia, ni dependre el fons, ni serà susceptible de provocar danys als banyistes, seguint les normes tècniques sobre obres i instal·lacions d'ajuda a la navegació de la MOPT de 1986.

Una vegada acabada la temporada, en absència de fanerògames marines, es retiraran del fons marí tots els elements que hagin servit per al fondeig, de manera que es reposi el fons marí al seu estat anterior.

El servei d'instal·lació i manteniment de l'abalisament el realitzarà l'empresa B-MAR SERVEIS COSTERS INTEGRATS, S.L. Per tal de definir els procediments per a la instal·lació dels morts de fondeig es tindrà com a referent el Protocol de bones practiques de fondeig i ancoratge al litoral català, redactat per La Direcció General de Pesca i Afers Marítims (DGPAM), la Direcció General de Polítiques Ambientals (DGPA) i la Direcció General d'Ordenació del Territori i Urbanisme (DGOTU).

Fitxes d'activitats

Sant Pol de Mar

Any **2023**

Platja o paratge on es volen portar a terme les activitats i ocupacions que es relacionen

08235ESC Platja de les Escaletes

Urbana

Dades de lactivitat que s'hi vol fer i de l'espai que es vol ocupar

Codi d'activitat	Activitat	Inici temporada	Fi temporada
DU - 9	Dutxes	01-04-2023	30-09-2023

Superfície total m²
 Ocupa DPMT m²
 Ocupa ZSP m²
 Té ubicació alternativa
 Zona Portuària

Amb explotació comercial

Instal·lacions associades

A Fites B

X Georeferència (ETRS89) Y

Mobilitat reduïda

Descripció / Observacions
 Dutxes verticals, sense plat de dutxa

Codi d'activitat	Activitat	Inici temporada	Fi temporada
PS - 6	Papereres	01-04-2023	30-09-2023

Superfície total m²
 Ocupa DPMT m²
 Ocupa ZSP m²
 Té ubicació alternativa
 Zona Portuària

Amb explotació comercial

Instal·lacions associades

A Fites B

X Georeferència (ETRS89) Y

Descripció / Observacions
 Les papereres es situaran aproximadament cada 30 m

Codi d'activitat	Activitat	Inici temporada	Fi temporada
TO - 3	Torre de vigilància	23-06-2023	11-09-2023

Superfície total m²
 Ocupa DPMT m²
 Ocupa ZSP m²
 Té ubicació alternativa
 Zona Portuària

Amb explotació comercial

Instal·lacions associades

A Fites B

X Georeferència (ETRS89) Y

Descripció / Observacions
 El servei de salvament i socorrisme s'iniciarà el dia 23 de juny i finalitzarà l'11 de setembre. L'horari del servei serà d'11 a 18 h.

Fitxes d'activitats

Sant Pol de Mar

Any **2023**

Platja o paratge on es volen portar a terme les activitats i ocupacions que es relacionen

08235PLA La Platjola

Urbana

Dades de l'activitat que s'hi vol fer i de l'espai que es vol ocupar

Codi d'activitat	Activitat	Inici temporada	Fi temporada
AB - 7	Abalisament	01-04-2023	30-09-2023

Superfície total	0,00 m ²	<input type="checkbox"/> Amb explotació comercial
<input type="checkbox"/> Ocupa DPMT	_____ m ²	A Fites B
<input type="checkbox"/> Ocupa ZSP	_____ m ²	M23-55 M23-61
<input type="checkbox"/> Té ubicació alternativa	<input type="checkbox"/> Zona Portuària	X Georeferència (ETRS89) Y
		469124,0 4605534,0

Instal·lacions associades

Descripció / Observacions

El fondeig de les boies garantirà que no es pugui alterar la posició de la boia, ni despendre el fons, ni serà susceptible de provocar danys als banyistes, seguint les normes tècniques sobre obres i instal·lacions d'ajuda a la navegació de la MOPT de 1986. Una vegada acabada la temporada, en absència de fanerògames marines, es retiraran del fons marí tots els elements que hagin servit per al fondeig, de manera que es reposi el fons marí al seu estat anterior. El servei d'instal·lació i manteniment de l'abalisament el realitzarà l'empresa B-MAR SERVEIS COSTERS INTEGRATS, S.L. Per tal de definir els procediments per a la instal·lació dels morts de fondeig es tindrà com a referent el Protocol de bones practiques de fondeig i ancoratge al litoral català, redactat per La Direcció General de Pesca i Afers Marítims (DGPAM), la Direcció General de Polítiques Ambientals (DGPA) i la Direcció General d'Ordenació del Territori i Urbanisme (DGOTU).

Codi d'activitat	Activitat	Inici temporada	Fi temporada
DU - 10	Dutxes	01-04-2023	30-09-2023

Superfície total	1,00 m ²	<input type="checkbox"/> Amb explotació comercial
<input checked="" type="checkbox"/> Ocupa DPMT	1,00 m ²	A Fites B
<input type="checkbox"/> Ocupa ZSP	_____ m ²	M23-56 M23-57
<input type="checkbox"/> Té ubicació alternativa	<input type="checkbox"/> Zona Portuària	X Georeferència (ETRS89) Y
		469034,0 4605682,0

Instal·lacions associades

Descripció / Observacions

Mobilitat reduïda

Fitxes d'activitats

Sant Pol de Mar

Any **2023**

Platja o paratge on es volen portar a terme les activitats i ocupacions que es relacionen

08235PLA

La Platjola

Urbana

Dades de l'activitat que s'hi vol fer i de l'espai que es vol ocupar

Codi d'activitat	Activitat	Inici temporada	Fi temporada
PS - 7	Papereres	01-04-2023	30-09-2023

Superfície total	<input type="text" value="2,00"/> m ²	<input type="checkbox"/> Amb explotació comercial
<input checked="" type="checkbox"/> Ocupa DPMT	<input type="text" value="2,00"/> m ²	A Fites B
<input type="checkbox"/> Ocupa ZSP	<input type="text"/> m ²	M23-56 M23-61
<input type="checkbox"/> Té ubicació alternativa	<input type="checkbox"/> Zona Portuària	X Georeferència (ETRS89) Y
		469064,0 4605704,0

Instal·lacions associades

Descripció / Observacions

En aquesta platja es situen 2 punts de recollida selectiva que es componen de 3 papereres per recollir paper, plàstic i rebuig.

Platja o paratge on es volen portar a terme les activitats i ocupacions que es relacionen

08235MOR

Platja del Morer

Urbana

Dades de l'activitat que s'hi vol fer i de l'espai que es vol ocupar

Codi d'activitat	Activitat	Inici temporada	Fi temporada
AB - 8	Abalisament	01-04-2023	30-09-2023

Superfície total	<input type="text" value="0,00"/> m ²	<input type="checkbox"/> Amb explotació comercial
<input type="checkbox"/> Ocupa DPMT	<input type="text"/> m ²	A Fites B
<input type="checkbox"/> Ocupa ZSP	<input type="text"/> m ²	M23-61 M23-71
<input type="checkbox"/> Té ubicació alternativa	<input type="checkbox"/> Zona Portuària	X Georeferència (ETRS89) Y
		469227,0 4605604,0

Instal·lacions associades

Descripció / Observacions

El fondeig de les boies garantirà que no es pugui alterar la posició de la boia, ni dependre el fons, ni serà susceptible de provocar danys als banyistes, seguint les normes tècniques sobre obres i instal·lacions d'ajuda a la navegació de la MOPT de 1986.

Una vegada acabada la temporada, en absència de fanerògames marines, es retiraran del fons marí tots els elements que hagin servit per al fondeig, de manera que es reposi el fons marí al seu estat anterior.

El servei d'instal·lació i manteniment de l'abalisament el realitzarà l'empresa B-MAR SERVEIS COSTERS INTEGRATS, S.L. Per tal de definir els procediments per a la instal·lació dels morts de fondeig es tindrà com a referent el Protocol de bones practiques de fondeig i ancoratge al litoral català, redactat per La Direcció General de Pesca i Afers Marítims (DGPAM), la Direcció General de Polítiques Ambientals (DGPA) i la Direcció General d'Ordenació del Territori i Urbanisme (DGOTU). En aquesta platja, per tal de millorar la seguretat dels banyistes, s'instal·la una línia de vida a la fita M23-65.

Fitxes d'activitats

Sant Pol de Mar

Any **2023**

Platja o paratge on es volen portar a terme les activitats i ocupacions que es relacionen

08235MOR Platja del Morer

Urbana

Dades de lactivitat que s'hi vol fer i de l'espai que es vol ocupar

Codi d'activitat	Activitat	Inici temporada	Fi temporada
AN - 6	Altres ocupacions no comercials	01-04-2023	30-09-2023
Superfície total <input type="text" value="0,00"/> m ² <input type="checkbox"/> Ocupa DPMT <input type="text" value=""/> m ² <input type="checkbox"/> Ocupa ZSP <input type="text" value=""/> m ²		<input type="checkbox"/> Amb explotació comercial A Fites B <input type="text" value="M23-65"/> <input type="text" value="M23-65"/>	
<input type="checkbox"/> Té ubicació alternativa <input type="checkbox"/> Zona Portuària		<input checked="" type="checkbox"/> Georeferència (ETRS89) Y <input type="text" value="469178,0"/> <input type="text" value="4605763,0"/>	
Descripció / Observacions Línia de vida per millorar la seguretat dels banyistes			

Instal·lacions associades

Codi d'activitat	Activitat	Inici temporada	Fi temporada
CE - 3	Camp d'esports	01-04-2023	30-09-2023
Superfície total <input type="text" value="128,00"/> m ² <input checked="" type="checkbox"/> Ocupa DPMT <input type="text" value="128,00"/> m ² <input type="checkbox"/> Ocupa ZSP <input type="text" value=""/> m ²		<input type="checkbox"/> Amb explotació comercial A Fites B <input type="text" value="M23-65"/> <input type="text" value="M23-66"/>	
<input type="checkbox"/> Té ubicació alternativa <input type="checkbox"/> Zona Portuària		<input checked="" type="checkbox"/> Georeferència (ETRS89) Y <input type="text" value="469185,0"/> <input type="text" value="4605798,0"/>	
Descripció / Observacions Camp de 16 per 8 metres			

Instal·lacions associades

Codi d'activitat	Activitat	Inici temporada	Fi temporada
CS - 3	Caseta de salvament	23-06-2023	11-09-2023
Superfície total <input type="text" value="25,00"/> m ² <input checked="" type="checkbox"/> Ocupa DPMT <input type="text" value="25,00"/> m ² <input type="checkbox"/> Ocupa ZSP <input type="text" value=""/> m ²		<input type="checkbox"/> Amb explotació comercial A Fites B <input type="text" value="M23-65"/> <input type="text" value="M23-66"/>	
<input type="checkbox"/> Té ubicació alternativa <input type="checkbox"/> Zona Portuària		<input checked="" type="checkbox"/> Georeferència (ETRS89) Y <input type="text" value="469206,0"/> <input type="text" value="4605823,0"/>	
Descripció / Observacions Torre de vigilància avançada. El servei de salvament i socorrisme s'iniciarà el dia 23 de juny i finalitzarà l'11 de setembre. L'horari del servei serà d'11 a 18 h.			

Instal·lacions associades

Fitxes d'activitats

Sant Pol de Mar

Any **2023**

Platja o paratge on es volen portar a terme les activitats i ocupacions que es relacionen

08235MOR **Platja del Morer**

Urbana

Dades de l'activitat que s'hi vol fer i de l'espai que es vol ocupar

Codi d'activitat	Activitat	Inici temporada	Fi temporada
DU - 11	Dutxes	01-04-2023	30-09-2023
Superfície total <input type="text" value="1,00"/> m ² <input checked="" type="checkbox"/> Ocupa DPMT <input type="text" value="1,00"/> m ² <input type="checkbox"/> Ocupa ZSP <input type="text" value=""/> m ²		<input type="checkbox"/> Amb explotació comercial <input type="text" value="A"/> <input type="text" value="Fites"/> <input type="text" value="B"/> <input type="text" value="M23-65"/> <input type="text" value="M23-65"/>	
<input type="checkbox"/> Té ubicació alternativa <input type="checkbox"/> Zona Portuària		<input type="checkbox"/> Mobilitat reduïda	
X Georeferència (ETRS89) Y <input type="text" value="469144,0"/> <input type="text" value="4605791,0"/>		Instal·lacions associades	
Descripció / Observacions			

Codi d'activitat	Activitat	Inici temporada	Fi temporada
DU - 12	Dutxes	01-04-2023	30-09-2023
Superfície total <input type="text" value="1,00"/> m ² <input checked="" type="checkbox"/> Ocupa DPMT <input type="text" value="1,00"/> m ² <input type="checkbox"/> Ocupa ZSP <input type="text" value=""/> m ²		<input type="checkbox"/> Amb explotació comercial <input type="text" value="A"/> <input type="text" value="Fites"/> <input type="text" value="B"/> <input type="text" value="M23-67"/> <input type="text" value="M23-67"/>	
<input type="checkbox"/> Té ubicació alternativa <input type="checkbox"/> Zona Portuària		<input type="checkbox"/> Mobilitat reduïda	
X Georeferència (ETRS89) Y <input type="text" value="469227,0"/> <input type="text" value="4605846,0"/>		Instal·lacions associades	
Descripció / Observacions			

Codi d'activitat	Activitat	Inici temporada	Fi temporada
EI - 6	Element informatiu	01-04-2023	30-09-2023
Superfície total <input type="text" value="0,10"/> m ² <input checked="" type="checkbox"/> Ocupa DPMT <input type="text" value="0,10"/> m ² <input type="checkbox"/> Ocupa ZSP <input type="text" value=""/> m ²		<input type="checkbox"/> Amb explotació comercial <input type="text" value="A"/> <input type="text" value="Fites"/> <input type="text" value="B"/> <input type="text" value="M23-65"/> <input type="text" value="M23-65"/>	
<input type="checkbox"/> Té ubicació alternativa <input type="checkbox"/> Zona Portuària		<input type="checkbox"/> Mobilitat reduïda	
X Georeferència (ETRS89) Y <input type="text" value="469160,0"/> <input type="text" value="4605798,0"/>		Instal·lacions associades	
Descripció / Observacions			

Fitxes d'activitats

Sant Pol de Mar

Any **2023**

Platja o paratge on es volen portar a terme les activitats i ocupacions que es relacionen

08235MOR Platja del Morer

Urbana

Dades de l'activitat que s'hi vol fer i de l'espai que es vol ocupar

Codi d'activitat	Activitat	Inici temporada	Fi temporada
GA - 8	Gandules	01-05-2023	30-09-2023

Superfície total	60,00 m ²	<input checked="" type="checkbox"/> Amb explotació comercial
<input checked="" type="checkbox"/> Ocupa DPMT	60,00 m ²	A Fites B
<input type="checkbox"/> Ocupa ZSP	m ²	M23-64 M23-65
<input type="checkbox"/> Té ubicació alternativa	<input type="checkbox"/> Zona Portuària	X Georeferència (ETRS89) Y
		469158,0 4605786,0

Instal·lacions associades		
• Gandules	20	Uds
• Parasols		Uds

Descripció / Observacions

Codi d'activitat	Activitat	Inici temporada	Fi temporada
GU - 8	Guingueta (restauració)	01-05-2023	30-09-2023

Superfície total	128,00 m ²	<input checked="" type="checkbox"/> Amb explotació comercial
<input checked="" type="checkbox"/> Ocupa DPMT	128,00 m ²	A Fites B
<input type="checkbox"/> Ocupa ZSP	m ²	M23-64 M23-65
<input type="checkbox"/> Té ubicació alternativa	<input type="checkbox"/> Zona Portuària	X Georeferència (ETRS89) Y
		469152,0 4605796,0

Instal·lacions associades		
• Bar	20	m ²
• Terrassa	100	m ²
• Magatzem	4	m ²
• Lavabos	4	m ²
		<input type="checkbox"/> Mobilitat reduïda
		<input checked="" type="checkbox"/> Químic
		<input type="checkbox"/> Clavegueram
• Cadires	100	Uds

Descripció / Observacions

El muntatge de la guingueta s'iniciarà 1 setmana abans de l'inici de l'activitat.

Codi d'activitat	Activitat	Inici temporada	Fi temporada
PS - 8	Papereres	01-04-2023	30-09-2023

Superfície total	4,50 m ²	<input type="checkbox"/> Amb explotació comercial
<input checked="" type="checkbox"/> Ocupa DPMT	4,50 m ²	A Fites B
<input type="checkbox"/> Ocupa ZSP	m ²	M23-61 M23-69
<input type="checkbox"/> Té ubicació alternativa	<input type="checkbox"/> Zona Portuària	X Georeferència (ETRS89) Y
		469204,0 4605801,0

Instal·lacions associades		
---------------------------	--	--

Descripció / Observacions

Les papereres es situaran aproximadament cada 30 m

Ajuntament de
Sant Pol de Mar

Fitxes d'activitats

Sant Pol de MarAny **2023**

Platja o paratge on es volen portar a terme les activitats i ocupacions que es relacionen

08235MOR Platja del Morer**Urbana**

Dades de l'activitat que s'hi vol fer i de l'espai que es vol ocupar

Codi d'activitat	Activitat	Inici temporada	Fi temporada
RA - 3	Rampa d'accés	01-04-2023	30-09-2023

Superfície total	100,00 m ²	<input type="checkbox"/> Amb explotació comercial
<input checked="" type="checkbox"/> Ocupa DPMT	100,00 m ²	A Fites B
<input type="checkbox"/> Ocupa ZSP	m ²	M23-65 M23-65
<input type="checkbox"/> Té ubicació alternativa	<input type="checkbox"/> Zona Portuària	X Georeferència (ETRS89) Y
		469158,5 4605802,2

Instal·lacions associades		
<input checked="" type="checkbox"/> Mobilitat reduïda		

Descripció / Observacions

Codi d'activitat	Activitat	Inici temporada	Fi temporada
TN - 8	Tendals	01-05-2023	30-09-2023

Superfície total	15,00 m ²	<input checked="" type="checkbox"/> Amb explotació comercial
<input checked="" type="checkbox"/> Ocupa DPMT	15,00 m ²	A Fites B
<input type="checkbox"/> Ocupa ZSP	m ²	M23-64 M23-65
<input type="checkbox"/> Té ubicació alternativa	<input type="checkbox"/> Zona Portuària	X Georeferència (ETRS89) Y
		469158,0 4605786,0

Instal·lacions associades		
• Tendals		Uds
• Parasols	10	Uds

Descripció / Observacions

Fitxes d'activitats

Sant Pol de Mar

Any **2023**

Platja o paratge on es volen portar a terme les activitats i ocupacions que es relacionen

08235RGR Platja de la Roca Grossa

Natural

Dades de l'activitat que s'hi vol fer i de l'espai que es vol ocupar

Codi d'activitat	Activitat	Inici temporada	Fi temporada
AB - 9	Abalisament	01-04-2023	30-09-2023

Superfície total	<input type="text" value="0,00"/> m ²	<input type="checkbox"/> Amb explotació comercial
<input type="checkbox"/> Ocupa DPMT	<input type="text"/> m ²	A Fites B
<input type="checkbox"/> Ocupa ZSP	<input type="text"/> m ²	M23-71 M23-85
<input type="checkbox"/> Té ubicació alternativa	<input type="checkbox"/> Zona Portuària	X Georeferència (ETRS89) Y
		470002,0 4605872,0

Instal·lacions associades

Descripció / Observacions

El fondeig de les boies garantirà que no es pugui alterar la posició de la boia, ni despendre el fons, ni serà susceptible de provocar danys als banyistes, seguint les normes tècniques sobre obres i instal·lacions d'ajuda a la navegació de la MOPT de 1986. Una vegada acabada la temporada, en absència de fanerògames marines, es retiraran del fons marí tots els elements que hagin servit per al fondeig, de manera que es reposi el fons marí al seu estat anterior. El servei d'instal·lació i manteniment de l'abalisament el realitzarà l'empresa B-MAR SERVEIS COSTERS INTEGRATS, S.L. Per tal de definir els procediments per a la instal·lació dels morts de fondeig es tindrà com a referent el Protocol de bones practiques de fondeig i ancoratge al litoral català, redactat per La Direcció General de Pesca i Afers Marítims (DGPAM), la Direcció General de Polítiques Ambientals (DGPA) i la Direcció General d'Ordenació del Territori i Urbanisme (DGOTU).

Codi d'activitat	Activitat	Inici temporada	Fi temporada
AB - 10	Abalisament	01-04-2023	30-09-2023

Superfície total	<input type="text"/> m ²	<input type="checkbox"/> Amb explotació comercial
<input type="checkbox"/> Ocupa DPMT	<input type="text"/> m ²	A Fites B
<input type="checkbox"/> Ocupa ZSP	<input type="text"/> m ²	M23-72 M23-73
<input type="checkbox"/> Té ubicació alternativa	<input type="checkbox"/> Zona Portuària	X Georeferència (ETRS89) Y
		469551,0 4605814,0

Instal·lacions associades

Descripció / Observacions

S'ha constatat que l'activitat de pesca des de la platja afecta l'activitat del corb marí que reposa durant les seves estones d'alimentació a la zona. Com a mesura dissuasòria s'instal·larà una cordada flotant (altrament dit maroma) de 16mm de gruix que es situaria al mar amb una longitud de 200 metres lineals (des del punt A al punt B) i a 12 metres de la costa.

Fitxes d'activitats

Sant Pol de Mar

Any **2023**

Platja o paratge on es volen portar a terme les activitats i ocupacions que es relacionen

08235RGR Platja de la Roca Grossa

Natural

Dades de lactivitat que s'hi vol fer i de l'espai que es vol ocupar

Codi d'activitat	Activitat	Inici temporada	Fi temporada
GU - 9	Guingueta (restauració)	01-05-2023	30-09-2023

Superfície total	72,00 m ²	<input checked="" type="checkbox"/> Amb explotació comercial
<input checked="" type="checkbox"/> Ocupa DPMT	72,00 m ²	A Fites B
<input type="checkbox"/> Ocupa ZSP	m ²	M23-82 M23-82
<input type="checkbox"/> Té ubicació alternativa	<input type="checkbox"/> Zona Portuària	X Georeferència (ETRS89) Y
		469913,0 4606030,0

Descripció / Observacions

El muntatge de la guingueta s'iniciarà 1 setmana abans de l'inici de l'activitat.

Instal·lacions associades		
• Bar	20	m ²
• Terrassa	50	m ²
• Magatzem	0	m ²
• Lavabos	2	m ²
	<input type="checkbox"/> Mobilitat reduïda	
	<input checked="" type="checkbox"/> Químic	
	<input type="checkbox"/> Clavegueram	
• Cadires	48	Uds

Codi d'activitat	Activitat	Inici temporada	Fi temporada
PS - 9	Papereres	01-04-2023	30-09-2023

Superfície total	10,00 m ²	<input type="checkbox"/> Amb explotació comercial
<input checked="" type="checkbox"/> Ocupa DPMT	10,00 m ²	A Fites B
<input type="checkbox"/> Ocupa ZSP	m ²	M23-71 M23-85
<input type="checkbox"/> Té ubicació alternativa	<input type="checkbox"/> Zona Portuària	X Georeferència (ETRS89) Y
		469495,0 4605905,0

Descripció / Observacions

Les papereres es situaran aproximadament cada 30 m

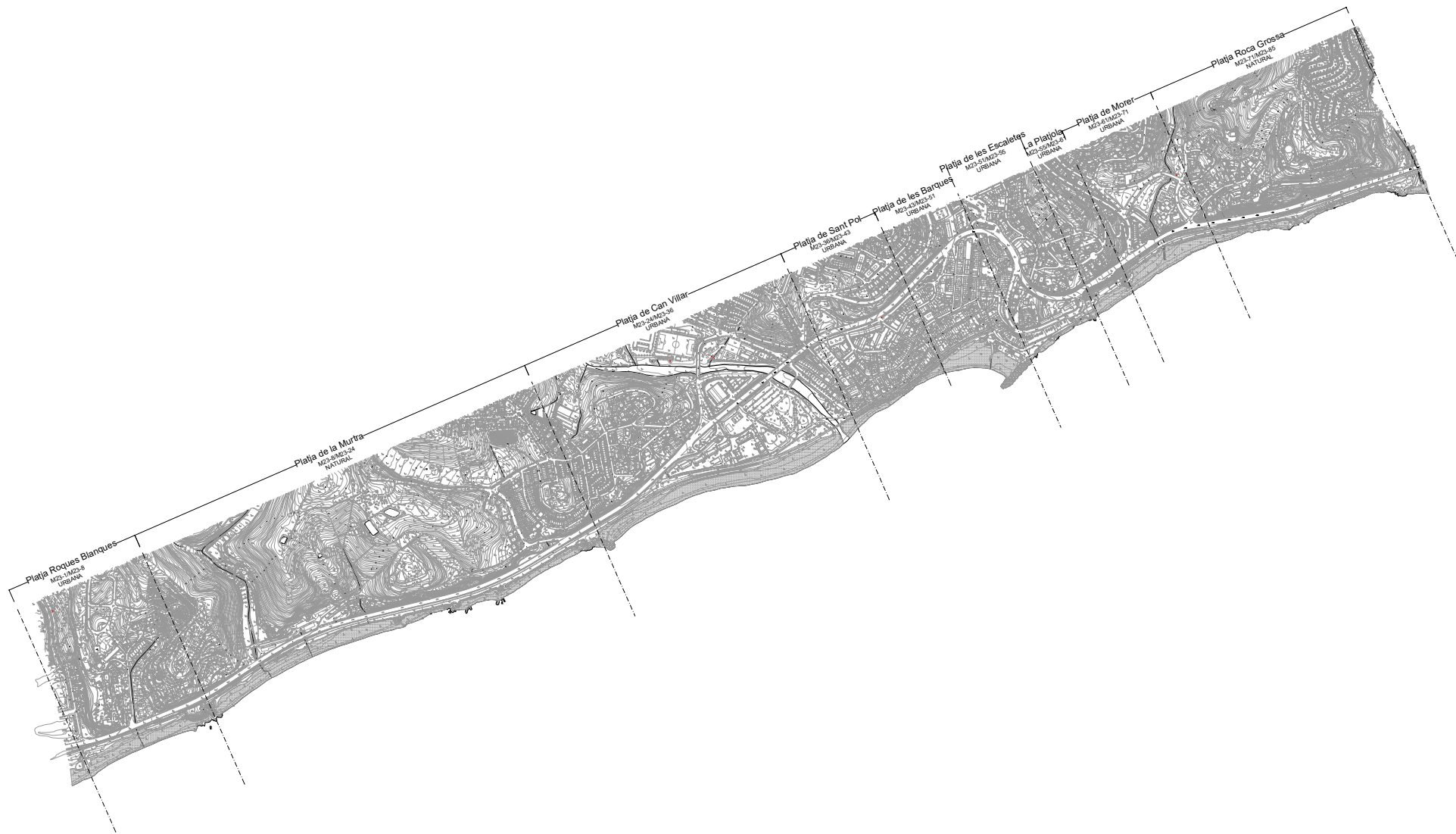


PLÀNOLS

Temporada 2023

**Pla de distribució d'usos i serveis de
temporada de les platges**

**Vigència
2022 - 2026**



Plànol d'informació	
SITUACIO DE LES PLATGES	
01	
Ajuntament de SANT POL DE MAR	
PLA DE DISTRIBUCIÓ D'USOS I SERVEIS DE TEMPORADA DE LES PLATGES 2022-2026 (2023)	
E 1/10.000	

Per a descarregar una còpia d'aquest document consulti la següent pàgina web

Codi Segur de Validació

12b7de4baf6745418259546f03d67ede001

Uri de validació





<https://suport.santpol.cat/absis/idi/arx/idiarxabsaweb/asp/verificadorfirma.asp>

Metadades

Origen: Origen ciutadà Estat d'elaboració: Original







-  Accés a les platges
-  Accés a les platges adaptat
-  Aparcament per a persones amb mobilitat reduïda
-  Estació de tren RODALIES

Plànol d'informació

ACCESSOS I APARCAMENT 02

Ajuntament de SANT POL DE MAR
 PLA DE DISTRIBUCIÓ D'USOS I SERVEIS DE
 TEMPORADA DE LES PLATGES 2022-2026 (2023)

E 1/10.000

Per a descarregar una còpia d'aquest document consulti la següent pàgina web

Codi Segur de Validació

12b7de4baf6745418259546f03d67ede001

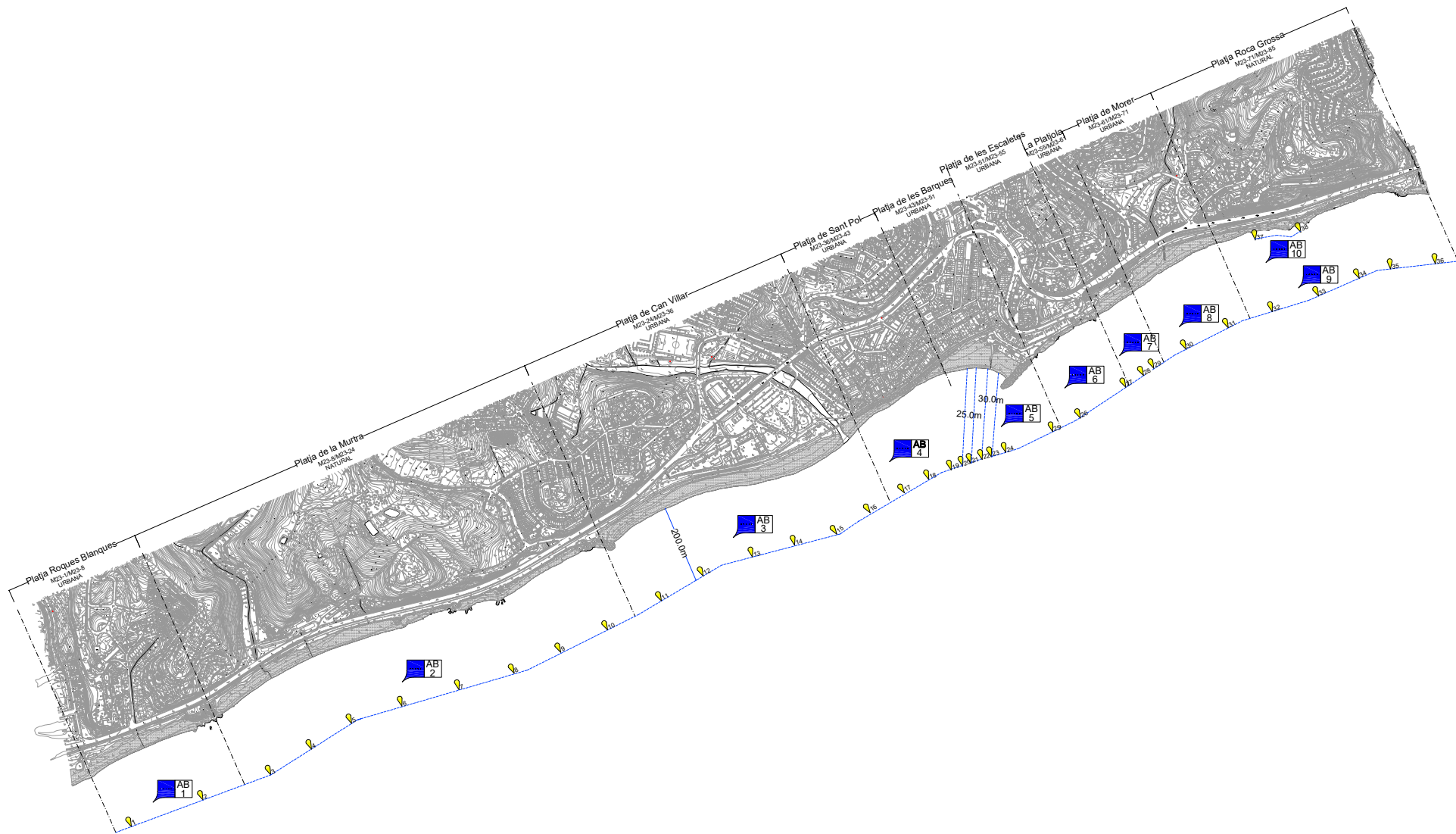
Uri de validació

<https://suport.santpol.cat/absis/idi/arx/idiarxabsaweb/asp/verificadorfirma.asp>

Metadades

Origen: Origen ciutadà Estat d'elaboració: Original





Plànol d'ordenació	
ABALISAMENT	
03	
Ajuntament de SANT POL DE MAR	
PLA DE DISTRIBUCIÓ D'USOS I SERVEIS DE TEMPORADA DE LES PLATGES 2022-2026 (2023)	
E 1/10.000	

Per a descarregar una còpia d'aquest document consulti la següent pàgina web



Codi Segur de Validació 12b7de4baf6745418259546f03d67ede001

Uri de validació <https://suport.santpol.cat/absis/idi/arx/idiarxabsaweb/asp/verificadorfirma.asp>

Metadades Origen: Origen ciutadà Estat d'elaboració: Original





Plànol d'ordenació	
PLANTA GENERAL	
04	
Ajuntament de SANT POL DE MAR	
PLA DE DISTRIBUCIÓ D'USOS I SERVEIS DE TEMPORADA DE LES PLATGES 2022-2026 (2023)	
E 1/10.000	
	

Per a descarregar una còpia d'aquest document consulti la següent pàgina web

Codi Segur de Validació

12b7de4baf6745418259546f03d67ede001

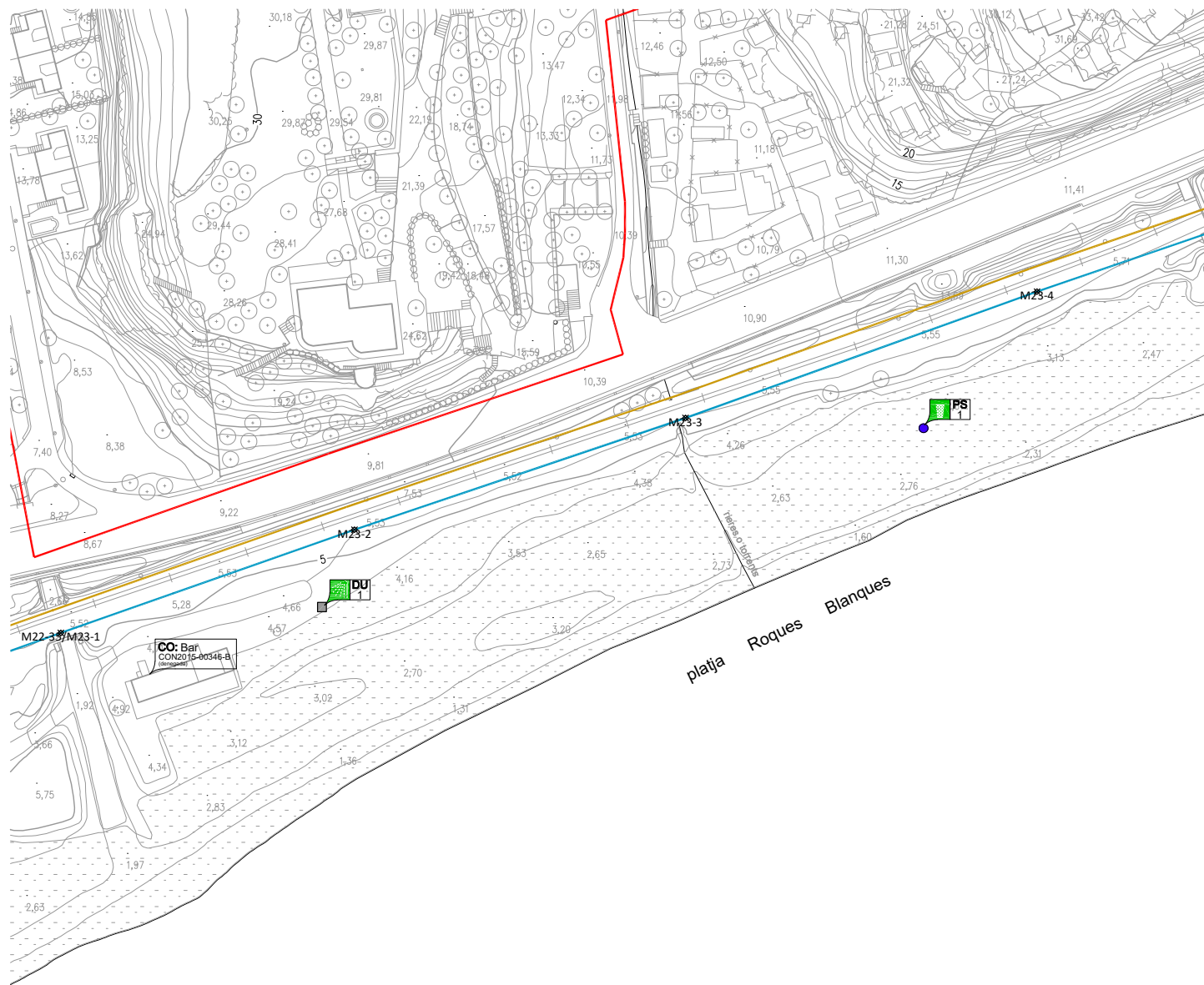
Uri de validació

<https://suport.santpol.cat/absis/idi/arx/idiarxabsaweb/asp/verificadorfirma.asp>

Metadades

Origen: Origen ciutadà Estat d'elaboració: Original

















LLEENDA: ACTIVITATS

Activitats amb explotació comercial

-  Guingueta
-  Terrassa
-  Tendals
-  Gandules
-  Lloguer d'embarcacions sense motor
-  Lloguer d'embarcacions amb motor
-  Camp de boies
-  Zona d'avarada
-  Escola nàutica
-  Zona d'esbarjo
-  Pantalà flotant
-  Parc Aquàtic
-  Altres explotacions comercials

Activitats sense explotació comercial

-  Caseta de salvament
-  Torre de vigilància
-  Dutxes
-  Papereres
-  Sanitaris
-  Canal d'entrada i sortida d'embarcacions
-  Abalisament
-  Element informatiu
-  Rampa d'accés per persones amb mobilitat reduïda
-  Camp d'esports
-  Zona d'esbarjo no comercial
-  Altres ocupacions no comercials

Ubicació alternativa de l'activitat

-  Ubicació alternativa

Plànol d'ordenació de la platja

Platja DE ROQUES BLANQUES (urbana) 05

Ajuntament de SANT POL DE MAR
 PLA DE DISTRIBUCIÓ D'USOS I SERVEIS DE
 TEMPORADA DE LES PLATGES 2022-2026 (2023)

E 1/1.000



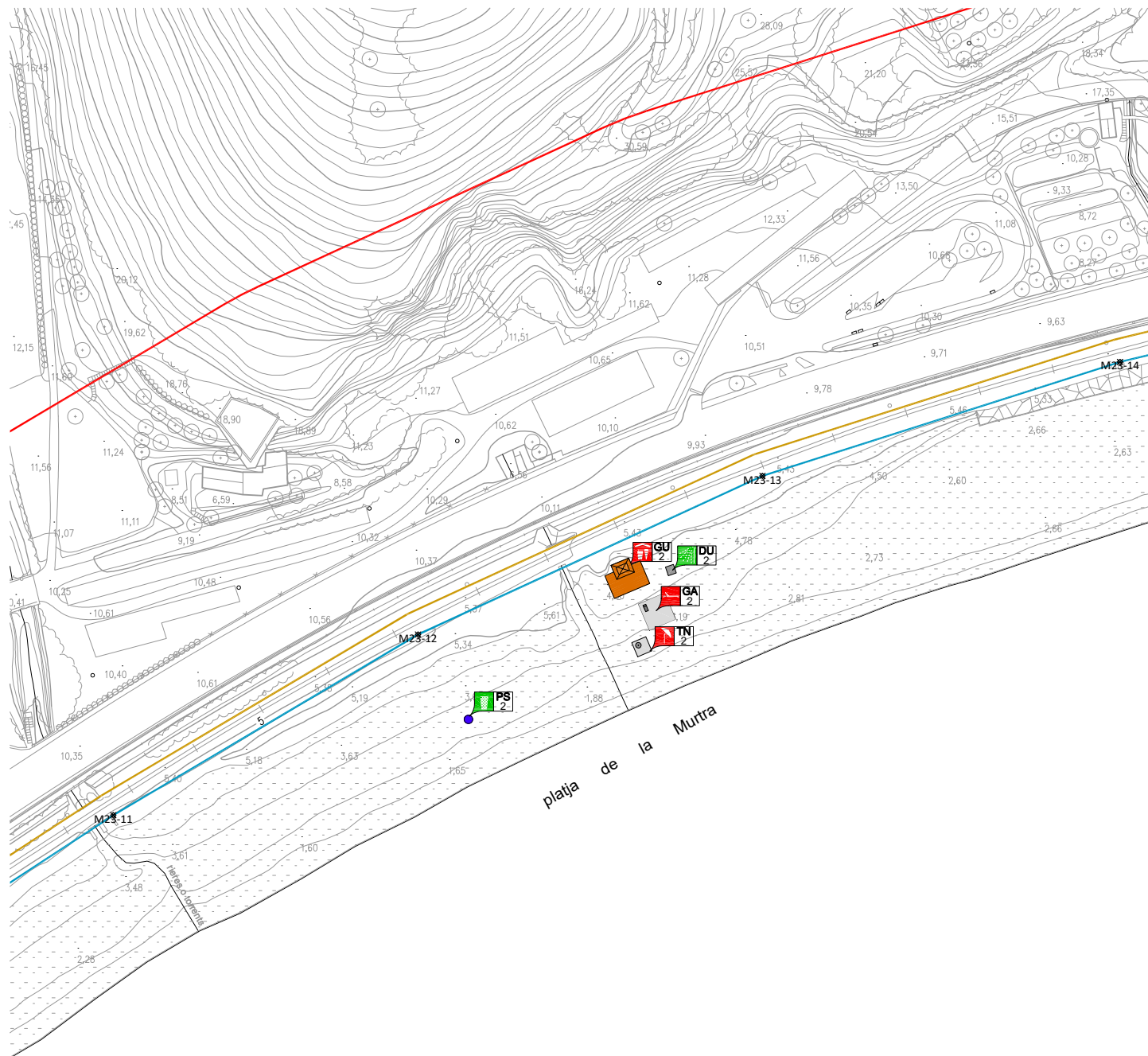
Per a descarregar una còpia d'aquest document consulti la següent pàgina web

Codi Segur de Validació 12b7de4baf6745418259546f03d67ede001

Uri de validació <https://suport.santpol.cat/absis/idi/arx/idiarxabsaweb/asp/verificadorfirma.asp>

Metadades Origen: Origen ciutadà Estat d'elaboració: Original





LLEGENDA: ACTIVITATS

Activitats amb explotació comercial

- Guingueta
- Terrassa
- Tendals
- Gandules
- Lloguer d'embarcacions sense motor
- Lloguer d'embarcacions amb motor
- Camp de boies
- Zona d'avarada
- Escola nàutica
- Zona d'esbarjo
- Pantalà flotant
- Parc Aquàtic
- Altres explotacions comercials

Activitats sense explotació comercial

- Caseta de salvament
- Torre de vigilància
- Dutxes
- Papereres
- Sanitaris
- Canal d'entrada i sortida d'embarcacions
- Abalisament
- Element informatiu
- Rampa d'accés per persones amb mobilitat reduïda
- Camp d'esports
- Zona d'esbarjo no comercial
- Altres ocupacions no comercials

Ubicació alternativa de l'activitat

- Ubicació alternativa

Plànol d'ordenació de la platja

Platja DE LA MURTRA (natural) 06

Ajuntament de SANT POL DE MAR

PLA DE DISTRIBUCIÓ D'USOS I SERVEIS DE TEMPORADA DE LES PLATGES 2022-2026 (2023)

E 1/1.000

0 50 m

Per a descarregar una còpia d'aquest document consulti la següent pàgina web

Codi Segur de Validació

12b7de4baf6745418259546f03d67ede001

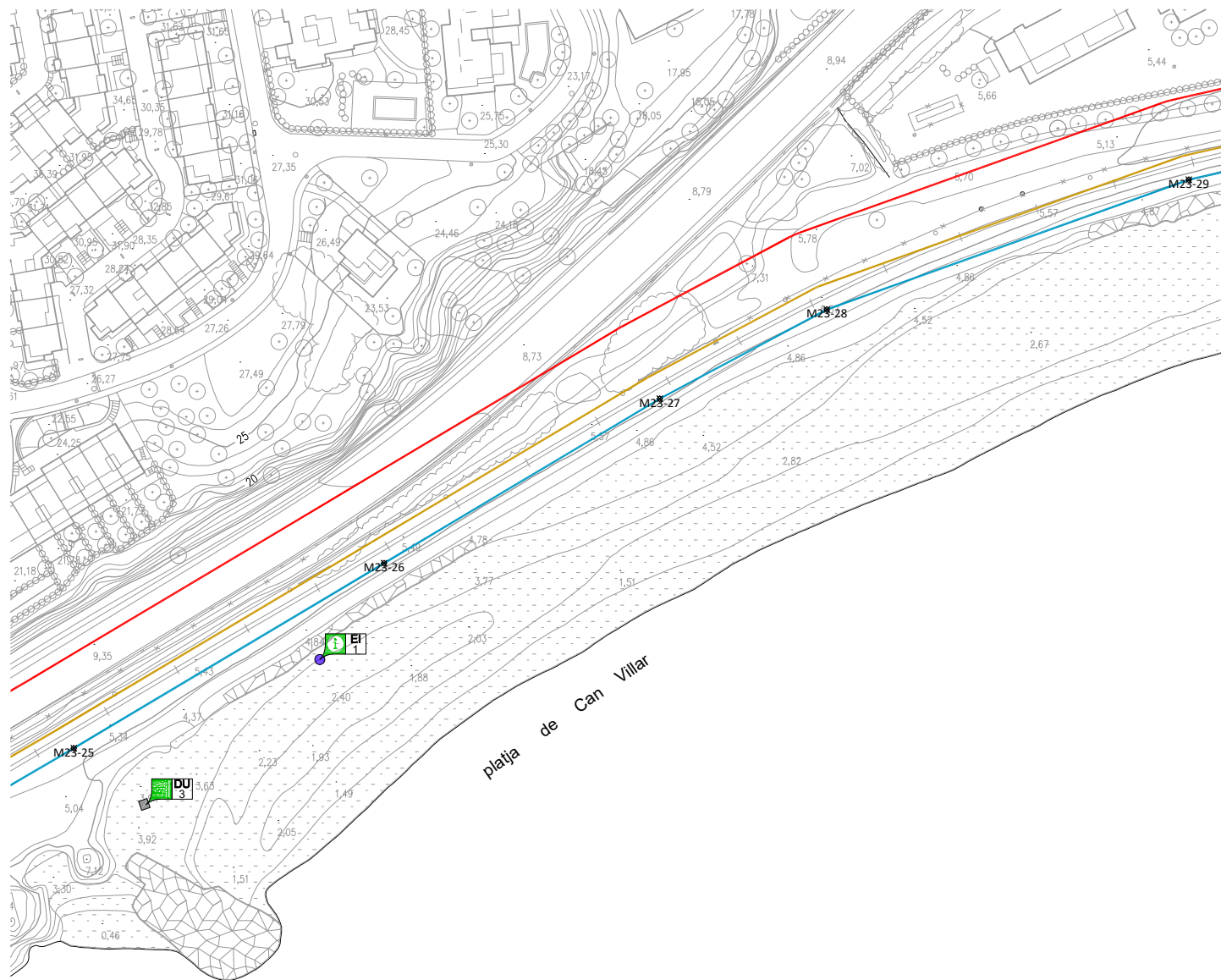
Uri de validació

<https://suport.santpol.cat/absis/idi/arx/idiarxabsaweb/asp/verificadorfirma.asp>

Metadades

Origen: Origen ciutadà Estat d'elaboració: Original





LLEGENDA: ACTIVITATS	
Activitats amb explotació comercial	
	Guingueta
	Terrassa
	Tendals
	Gandules
	Lloguer d'embarcacions sense motor
	Lloguer d'embarcacions amb motor
	Camp de boies
	Zona d'avarada
	Escola nàutica
	Zona d'esbarjo
	Pantalà flotant
	Parc Aquàtic
	Altres explotacions comercials
Activitats sense explotació comercial	
	Caseta de salvament
	Torre de vigilància
	Dutxes
	Papereres
	Sanitaris
	Canal d'entrada i sortida d'embarcacions
	Abalisament
	Element informatiu
	Rampa d'accés per persones amb mobilitat reduïda
	Camp d'esports
	Zona d'esbarjo no comercial
	Altres ocupacions no comercials
Ubicació alternativa de l'activitat	
	Ubicació alternativa

Plànol d'ordenació de la platja

Platja DE CAN VILLAR (urbana) 07

Ajuntament de SANT POL DE MAR

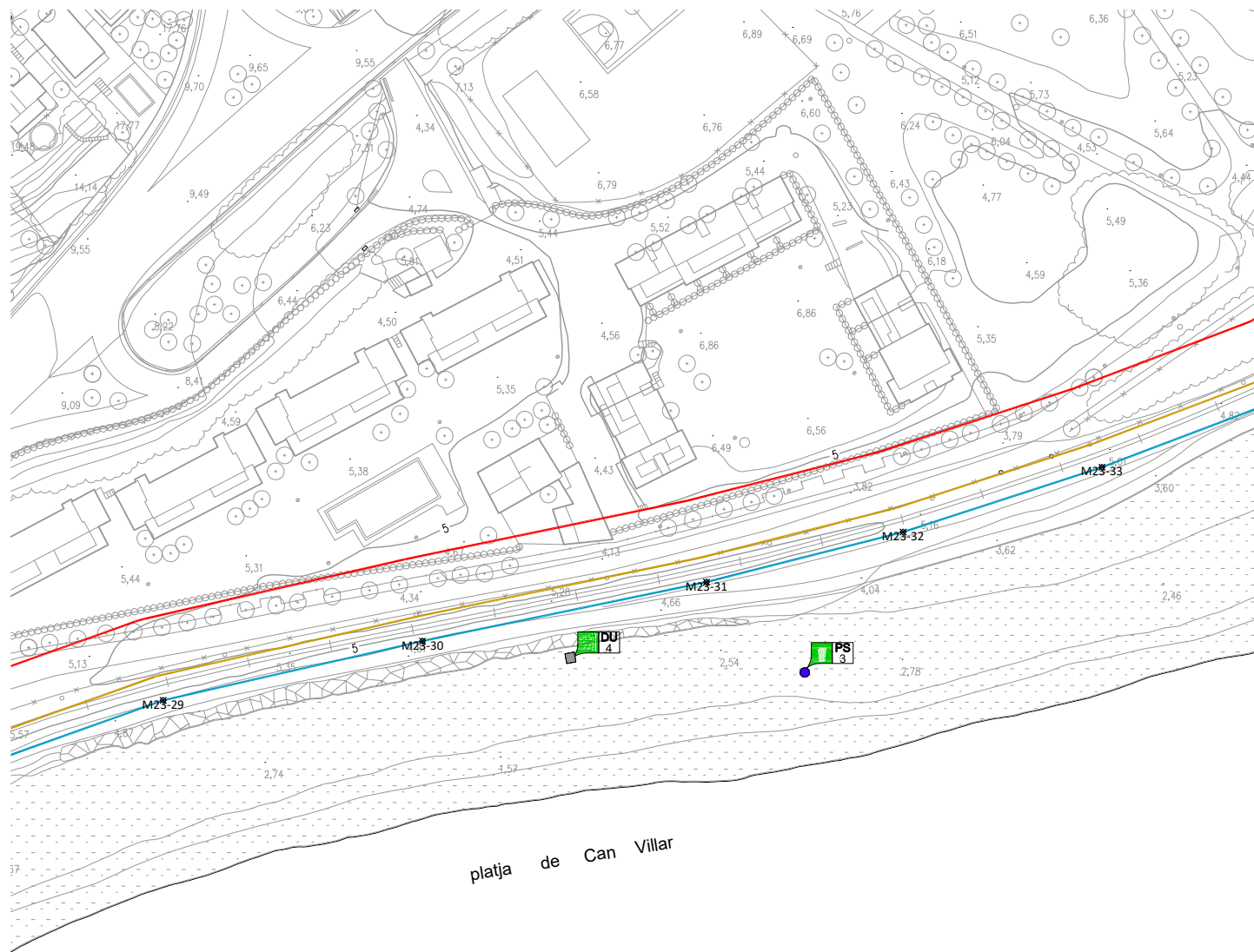
PLA DE DISTRIBUCIÓ D'USOS I SERVEIS DE TEMPORADA DE LES PLATGES 2022-2026 (2023)

E 1/1.000

Per a descarregar una còpia d'aquest document consulti la següent pàgina web

Codi Segur de Validació	12b7de4baf6745418259546f03d67ede001
Url de validació	https://suport.santpol.cat/absis/idi/arx/idiarxabsaweb/asp/verificadorfirma.asp
Metadades	Origen: Origen ciutadà Estat d'elaboració: Original





LLEGENDA: ACTIVITATS	
Activitats amb explotació comercial	
	GUingueta
	Terrassa
	Tendals
	Gandules
	Lloguer d'embarcacions sense motor
	Lloguer d'embarcacions amb motor
	Camp de boies
	Zona d'avarada
	Escola nàutica
	Zona d'esbarjo
	Pantalà flotant
	Parc Aquàtic
	Altres explotacions comercials
Activitats sense explotació comercial	
	Caseta de salvament
	Torre de vigilància
	Dutxes
	Papereres
	Sanitaris
	Canal d'entrada i sortida d'embarcacions
	Abalisament
	Element informatiu
	Rampa d'accés per persones amb mobilitat reduïda
	Camp d'esports
	Zona d'esbarjo no comercial
	Altres ocupacions no comercials
Ubicació alternativa de l'activitat	
	Ubicació alternativa

Plànol d'ordenació de la platja

Platja DE CAN VILLAR (urbana) 08

Ajuntament de SANT POL DE MAR

PLA DE DISTRIBUCIÓ D'USOS I SERVEIS DE TEMPORADA DE LES PLATGES 2022-2026 (2023)

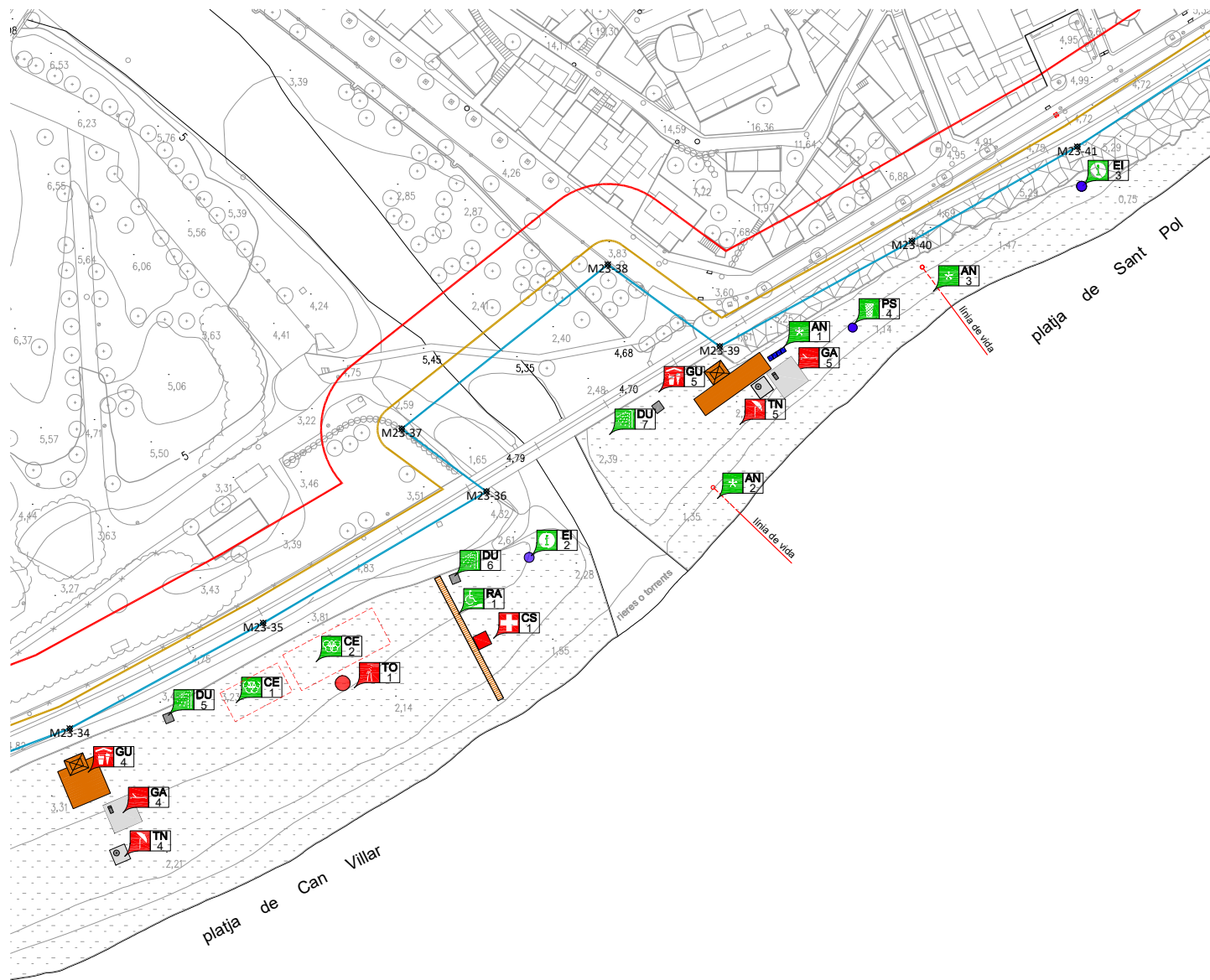
E 1/1.000

0 50 m

Per a descarregar una còpia d'aquest document consulti la següent pàgina web

Codi Segur de Validació	12b7de4baf6745418259546f03d67ede001
Uri de validació	https://suport.santpol.cat/absis/idi/arx/idiarxabsaweb/asp/verificadorfirma.asp
Metadades	Origen: Origen ciutadà Estat d'elaboració: Original





LLEGENDA: ACTIVITATS

Activitats amb explotació comercial

- Guingueta
- Terrassa
- Tendals
- Gandules
- Lloguer d'embarcacions sense motor
- Lloguer d'embarcacions amb motor
- Camp de boies
- Zona d'avarada
- Escola nàutica
- Zona d'esbarjo
- Pantalà flotant
- Parc Aquàtic
- Altres explotacions comercials

Activitats sense explotació comercial

- Caseta de salvament
- Torre de vigilància
- Dutxes
- Papereres
- Sanitaris
- Canal d'entrada i sortida d'embarcacions
- Abalissament
- Element informatiu
- Rampa d'accés per persones amb mobilitat reduïda
- Camp d'esports
- Zona d'esbarjo no comercial
- Altres ocupacions no comercials

Ubicació alternativa de l'activitat

- Ubicació alternativa

Plànol d'ordenació de la platja

Platja DE CAN VILLAR/SANT POL (urbanes) 09

Ajuntament de SANT POL DE MAR

PLA DE DISTRIBUCIÓ D'USOS I SERVEIS DE TEMPORADA DE LES PLATGES 2022-2026 (2023)

E 1/1.000

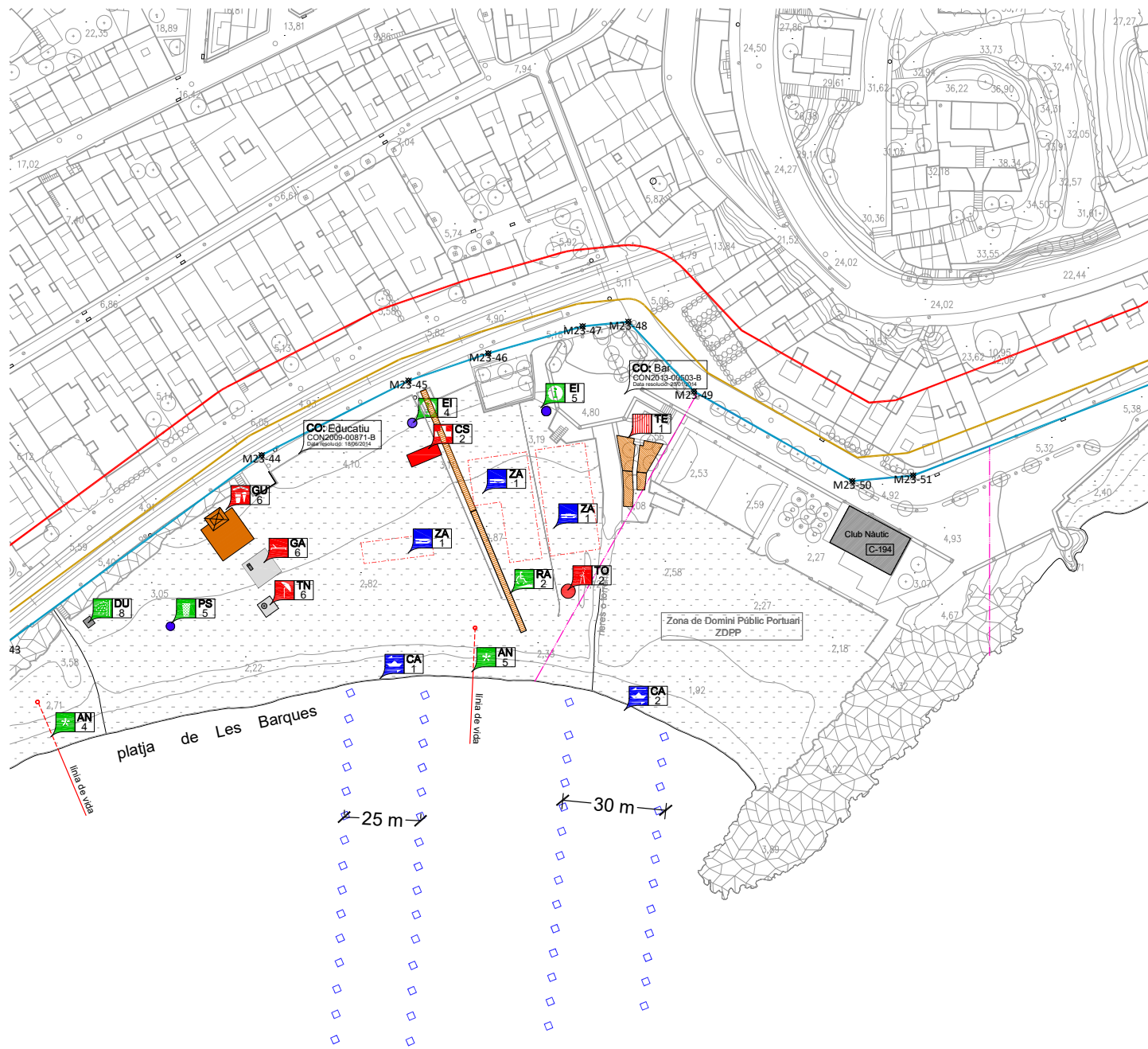
Per a descarregar una còpia d'aquest document consulti la següent pàgina web

Codi Segur de Validació 12b7de4baf6745418259546f03d67ede001

Url de validació <https://suport.santpol.cat/absis/idi/ax/idiarxabsaweb/asp/verificadorfirma.asp>

Metadades Origen: Origen ciutadà Estat d'elaboració: Original





LLEGENDA: ACTIVITATS

Activitats amb explotació comercial

- Guingueta
- Terrassa
- Tendals
- Gandules
- Lloguer d'embarcacions sense motor
- Lloguer d'embarcacions amb motor
- Camp de boies
- Zona d'avarada
- Escola náutica
- Zona d'esbarjo
- Pantalà flotant
- Parc Aquàtic
- Altres explotacions comercials

Activitats sense explotació comercial

- Caseta de salvament
- Torre de vigilància
- Dutxes
- Papereres
- Sanitaris
- Canal d'entrada i sortida d'embarcacions
- Abalisament
- Element informatiu
- Rampa d'accés per persones amb mobilitat reduïda
- Camp d'esports
- Zona d'esbarjo no comercial
- Altres ocupacions no comercials

Ubicació alternativa de l'activitat

- Ubicació alternativa

Plànol d'ordenació de la platja

Platja DE LES BARQUES (urbana) 10

Ajuntament de SANT POL DE MAR

PLA DE DISTRIBUCIÓ D'USOS I SERVEIS DE TEMPORADA DE LES PLATGES 2022-2026 (2023)

E 1/1.000

Per a descarregar una còpia d'aquest document consulti la següent pàgina web

Codi Segur de Validació

12b7de4baf6745418259546f03d67ede001

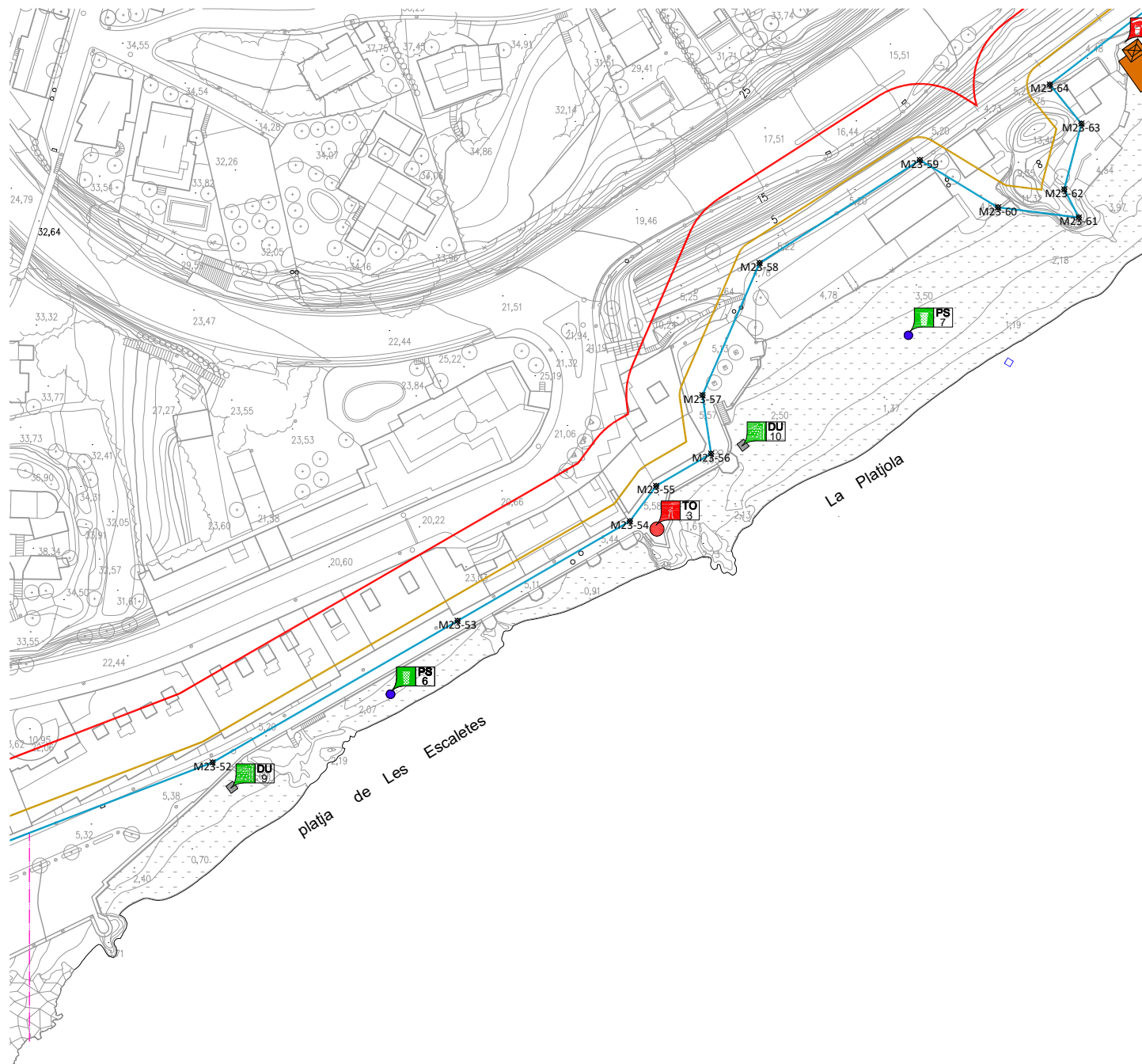
Url de validació

<https://suport.santpol.cat/absis/idi/arx/idiarxabsaweb/asp/verificadorfirma.asp>

Metadades

Origen: Origen ciutadà Estat d'elaboració: Original





LLEGENDA: ACTIVITATS

Activitats amb explotació comercial	
	Guingueta
	Terrassa
	Tendals
	Gandules
	Lloguer d'embarcacions sense motor
	Lloguer d'embarcacions amb motor
	Camp de boies
	Zona d'avarada
	Escola nàutica
	Zona d'esbarjo
	Pantalà flotant
	Parc Aquàtic
	Altres explotacions comercials
Activitats sense explotació comercial	
	Caseta de salvament
	Torre de vigilància
	Dutxes
	Papereres
	Sanitaris
	Canal d'entrada i sortida d'embarcacions
	Abalisament
	Element informatiu
	Rampa d'accés per persones amb mobilitat reduïda
	Camp d'esports
	Zona d'esbarjo no comercial
	Altres ocupacions no comercials
Ubicació alternativa de l'activitat	
	Ubicació alternativa

Plànol d'ordenació de la platja
 Platja DE LES ESCALETES/ LA PLATJOLA (urbanes) 11

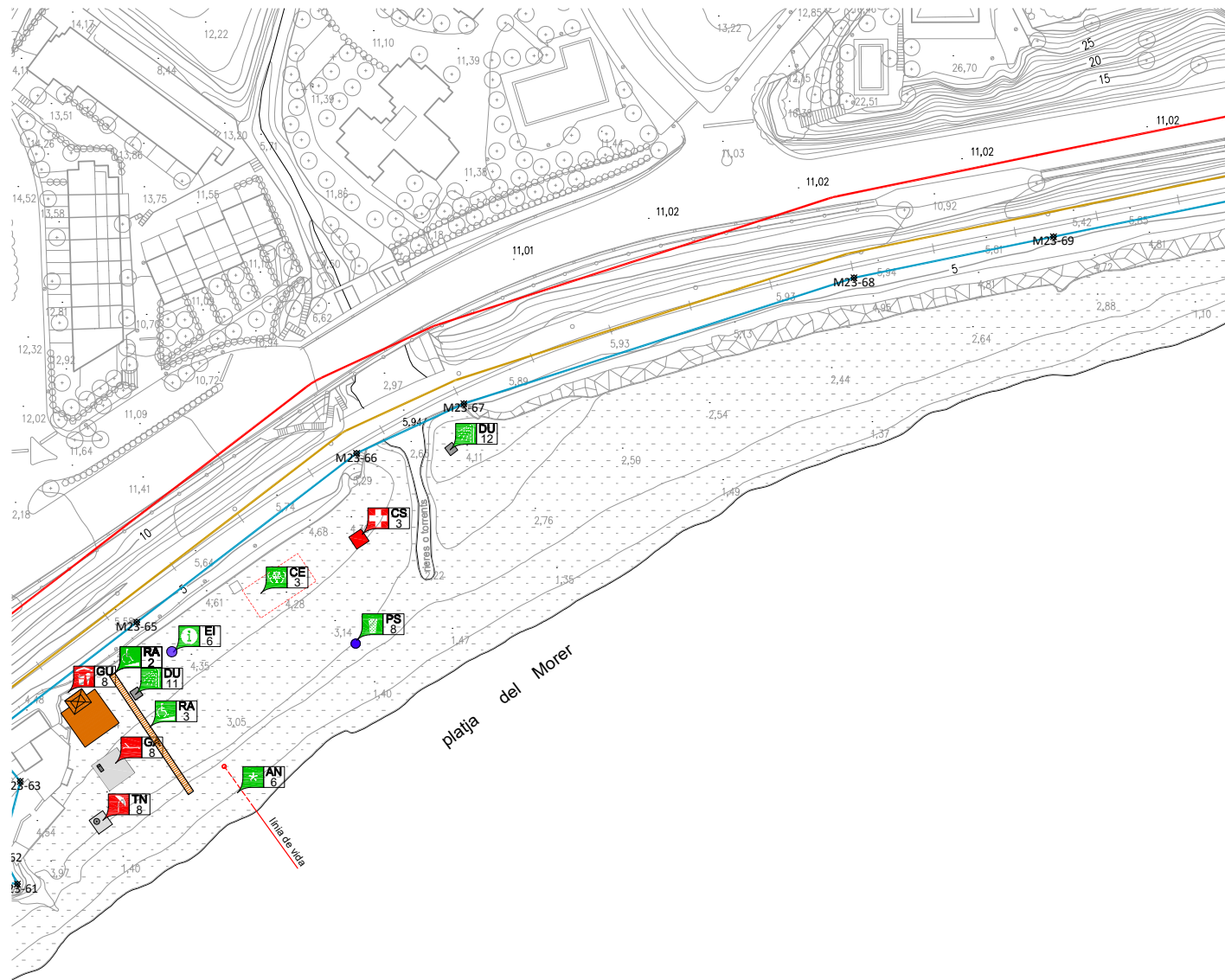
Ajuntament de SANT POL DE MAR
 PLA DE DISTRIBUCIÓ D'USOS I SERVEIS DE TEMPORADA DE LES PLATGES 2022-2026 (2023)

E 1/1.000

Per a descarregar una còpia d'aquest document consulti la següent pàgina web

Codi Segur de Validació	12b7de4baf6745418259546f03d67ede001
Url de validació	https://suport.santpol.cat/absis/idi/arx/idiarxabsaweb/asp/verificadorfirma.asp
Metadades	Origen: Origen ciutadà Estat d'elaboració: Original





- Activitats amb explotació comercial**
- GU - Guingueta
 - TE - Terrassa
 - TN - Tendals
 - GA - Gandules
 - LV - Lloguer d'embarcacions sense motor
 - LM - Lloguer d'embarcacions amb motor
 - CB - Camp de boies
 - ZA - Zona d'avarada
 - EN - Escola nàutica
 - ZC - Zona d'esbarjo
 - PF - Pantalà flotant
 - PA - Parc Aquàtic
 - AC - Altres explotacions comercials
- Activitats sense explotació comercial**
- CS - Caseta de salvament
 - TO - Torre de vigilància
 - DU - Dutxes
 - PS - Papereres
 - WC - Sanitaris
 - CA - Canal d'entrada i sortida d'embarcacions
 - AB - Abalisament
 - EI - Element informatiu
 - RA - Rampa d'accés per persones amb mobilitat reduïda
 - CE - Camp d'esports
 - ZN - Zona d'esbarjo no comercial
 - AN - Altres ocupacions no comercials
- Ubicació alternativa de l'activitat**
- UA - Ubicació alternativa

Plànol d'ordenació de la platja
 Platja DE MORER (urbana) 12

Ajuntament de SANT POL DE MAR
 PLA DE DISTRIBUCIÓ D'USOS I SERVEIS DE
 TEMPORADA DE LES PLATGES 2022-2026 (2023)

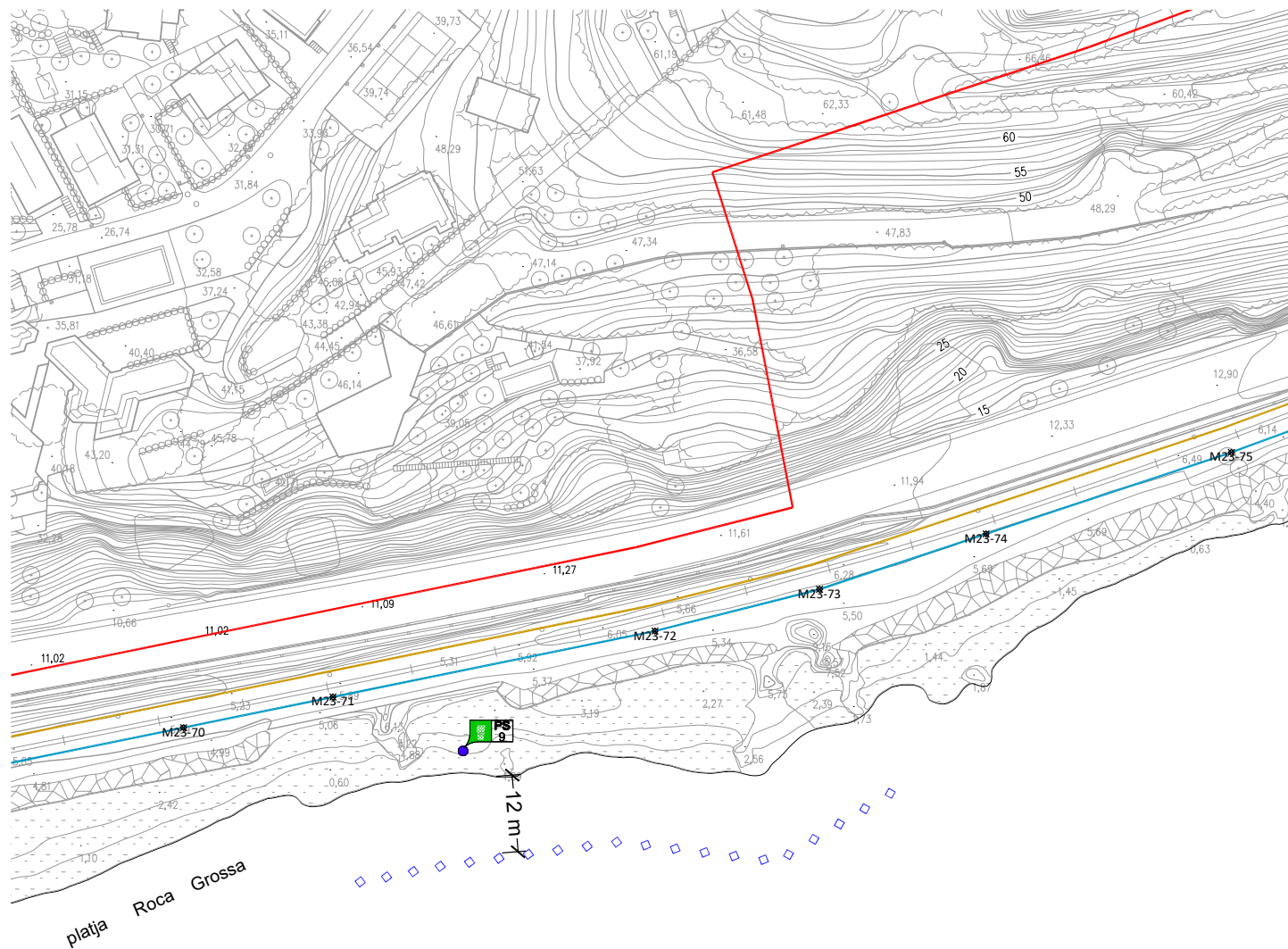
E 1/1.000

0 50 m

Per a descarregar una còpia d'aquest document consulti la següent pàgina web

Codi Segur de Validació	12b7de4baf6745418259546f03d67ede001
Url de validació	https://suport.santpol.cat/absis/idi/arx/idiarxabsaweb/asp/verificadorfirma.asp
Metadades	Origen: Origen ciutadà Estat d'elaboració: Original





LLEGENDA: ACTIVITATS	
Activitats amb explotació comercial	
	Guingueta
	Terrassa
	Tendals
	Gandules
	Lloguer d'embarcacions sense motor
	Lloguer d'embarcacions amb motor
	Camp de boies
	Zona d'avarada
	Escola nàutica
	Zona d'esbarjo
	Pantalà flotant
	Parc Aquàtic
	Altres explotacions comercials
Activitats sense explotació comercial	
	Caseta de salvament
	Torre de vigilància
	Dutxes
	Papereres
	Sanitaris
	Canal d'entrada i sortida d'embarcacions
	Abalisament
	Element informatiu
	Rampa d'accés per persones amb mobilitat reduïda
	Camp d'esports
	Zona d'esbarjo no comercial
	Altres ocupacions no comercials
Ubicació alternativa de l'activitat	
	Ubicació alternativa

Plànol d'ordenació de la platja
 Platja ROCA GROSSA (natural) 13

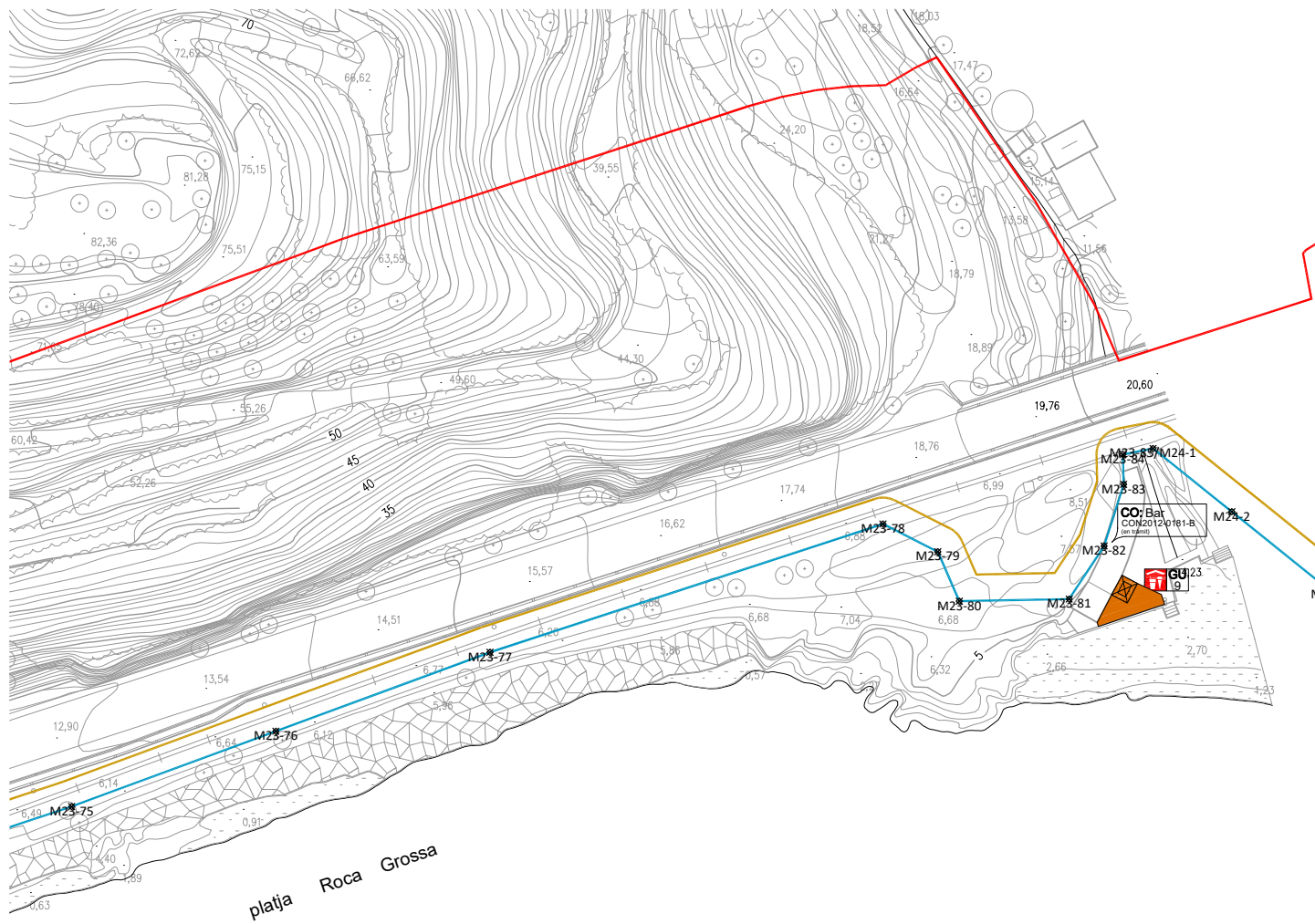
Ajuntament de SANT POL DE MAR
 PLA DE DISTRIBUCIÓ D'USOS I SERVEIS DE
 TEMPORADA DE LES PLATGES 2022-2026 (2023)

E 1/1.000

Per a descarregar una còpia d'aquest document consulti la següent pàgina web

Codi Segur de Validació	12b7de4baf6745418259546f03d67ede001
Url de validació	https://suport.santpol.cat/absis/idi/arx/idiarxabsaweb/asp/verificadorfirma.asp
Metadades	Origen: Origen ciutadà Estat d'elaboració: Original





LLEGENDA: ACTIVITATS

Activitats amb explotació comercial

- Guingueta
- Terrassa
- Tendals
- Gandules
- Lloguer d'embarcacions sense motor
- Lloguer d'embarcacions amb motor
- Camp de boies
- Zona d'avarada
- Escola nàutica
- Zona d'esbarjo
- Pantalà flotant
- Parc Aquàtic
- Altres explotacions comercials

Activitats sense explotació comercial

- Caseta de salvament
- Torre de vigilància
- Dutxes
- Papereres
- Sanitaris
- Canal d'entrada i sortida d'embarcacions
- Abalisament
- Element informatiu
- Rampa d'accés per persones amb mobilitat reduïda
- Camp d'esports
- Zona d'esbarjo no comercial
- Altres ocupacions no comercials

Ubicació alternativa de l'activitat

- Ubicació alternativa

Plànol d'ordenació de la platja

Platja ROCA GROSSA (natural)

14

Ajuntament de SANT POL DE MAR

PLA DE DISTRIBUCIÓ D'USOS I SERVEIS DE TEMPORADA DE LES PLATGES 2022-2026 (2023)

E 1/1.000

Per a descarregar una còpia d'aquest document consulti la següent pàgina web

Codi Segur de Validació

12b7de4baf6745418259546f03d67ede001

Uri de validació

<https://suport.santpol.cat/absis/idi/arx/idiarxabsaweb/asp/verificadorfirma.asp>

Metadades

Origen: Origen ciutadà Estat d'elaboració: Original

